

STRZYŻÓW



# Strategia Rozwoju Gminy Strzyżów na lata 2016-2025

Wspólnie wyznaczamy kierunki  
i realizujemy przedsięwzięcia  
służące rozwojowi naszego regionu



## Spis treści

Wprowadzenie .....	3
1. Diagnoza sytuacji społeczno-gospodarczej gminy .....	6
1.1. Położenie i podział administracyjny .....	6
1.2. Warunki naturalne .....	7
1.3. Analiza struktury demograficznej.....	10
1.4. Infrastruktura społeczna .....	16
1.5. Organizacje pozarządowe .....	24
1.6. Infrastruktura techniczna .....	26
1.7. Gospodarka gminy.....	31
1.8. Rolnictwo.....	44
1.9. Stan finansów .....	45
2. Wnioski z konsultacji społecznych.....	50
3. Analiza SWOT .....	62
4. Wizja i misja gminy Strzyżów.....	79
5. Obszary priorytetowe i cele strategiczne .....	80
6. Powiązanie z dokumentami strategicznymi .....	100
7. Źródła finansowania Strategii.....	106
8. Wdrażanie, monitorowanie i promocja Strategii .....	117
9. Inwestycje priorytetowe gminy.....	128
Spis rysunków .....	130
Spis tabel .....	131

## Wprowadzenie

Strategia rozwoju gminy jest dokumentem planistycznym zawierającym wieloletnie cele i kierunki działania jednostki samorządu terytorialnego. Ciągłe zmiany w dokumentach prawnych kształtujących prowadzenie polityki rozwoju wymuszają potrzebę stałego weryfikowania krajowych, regionalnych i lokalnych dokumentów strategicznych. Zmianie uległa ustawa o zasadach prowadzenia polityki rozwoju, a aktualizacji poddano dokumenty europejskie (Europa 2020), krajowe (Długookresowa Strategia Rozwoju Kraju do 2030r., Średniookresowa Strategia Rozwoju Kraju do 2020r., Koncepcja Przestrzennego Zagospodarowania Kraju do 2030r.) oraz regionalne (Strategia Rozwoju Województwa Podkarpackiego – Podkarpackie 2020) i lokalne (Strategia Rozwoju Powiatu Strzyżowskiego).

25 czerwca 2013r. Zarząd Województwa Podkarpackiego przyjął projekt nowego paradygmatu polityki regionalnej, który ustanowił nowe kierunki rozwoju do 2020r. Gmina Strzyżów, jak wszystkie samorządowe jednostki terytorialne, zobligowana jest do opracowania strategii spójnej z wytycznymi oraz zgodnie z dokumentami o charakterze krajowym i regionalnym, nadrzędnymi w stosunku do lokalnych strategii rozwoju.

Podczas procesu tworzenia Strategii ważną rolę odgrywają przeobrażenia zachodzące w sferze gospodarczej i społecznej, które wpływają na rozwój gminy Strzyżów, powiatu strzyżowskiego oraz województwa podkarpackiego. Zmianie uległy uwarunkowania prawne i programowe, pojawił się okres nowego programowania UE na lata 2014-2020.

Gmina Strzyżów również się zmienia. Bogatsza w doświadczenia realizacji wielu projektów inwestycyjnych oraz tzw. miękkich, będących odpowiedzią na społeczne potrzeby mieszkańców. Zmiany społeczne, demograficzne, gospodarcze powodują ujawnianie się nowych obszarów wymagających szybkiej reakcji, by sprostać rosnącym oczekiwaniom mieszkańców.

Do przesłanek uzasadniających konieczność opracowania Strategii rozwoju zaliczyć trzeba:

1. Rozwój regionalny i zmiany w uwarunkowaniach społecznych oraz gospodarczych gminy i jej otoczenia:
  - pogarszająca się wciąż demografia,
  - skutki ogólnosiwiatowego kryzysu gospodarczego,
  - spadek dochodów budżetowych,
  - wzrost dysproporcji w rozwoju na szczeblu gminnym i regionalnym,
  - rosnący deficyt finansów publicznych,
  - marginalizacja terenów poza głównymi ośrodkami rozwoju,
  - rozbudowa głównych osi transportowych,
  - sytuacja permanentnej zmiany otoczenia mikro- i makroekonomicznego,
  - rozwój nowych technologii.

2. Sporządzenie Strategii rozwoju zgodnie z nowymi dokumentami strategicznymi szczebla krajowego i regionalnego.

W ciągu ostatnich lat przygotowano i wdrożono nową koncepcję polityki regionalnej kraju. Zaktualizowano poprzednie wersje dokumentów strategicznych na szczeblu krajowym i regionalnym. Trwają prace nad strategią rozwoju powiatu stryżowskiego.

Polityka regionalna preferuje zintegrowane i wieloaspektowe podejście do rozwoju terytorialnego z nastawieniem na rezultaty zaplanowanych celów. Stosownie do tego podejścia, do opracowania niniejszej Strategii przyjęto siedem obszarów działań strategicznych:

- Ekonomia społeczna i NGO,
- Infrastruktura publiczna,
- Kultura, sport i turystyka,
- Oświata,
- Polityka Społeczna,
- Przedsiębiorczość i ekologia,
- Rolnictwo i rozwój wsi.

Głównym celem Strategii jest poprawa jakości życia mieszkańców gminy poprzez programowe i racjonalne eliminowanie zagrożeń, wykorzystywanie szans i przewag konkurencyjnych oraz koncentrację na trzech głównych filarach rozwojowych:

- a) Tworzenie warunków dla osadnictwa (M).
- b) Rozwój potencjału rekreacyjno-wypoczynkowego i usług dla ludności (O).
- c) Tworzenie warunków dla rozwoju gospodarczego i tworzenia miejsc pracy w sektorze MŚP i wybranych gałęziach przemysłu (P).

### **MIESZKAĆ, ODPOCZYWAĆ, PRACOWAĆ**

3. Spójność Strategii rozwoju z horyzontem czasowym okresu programowania Unii Europejskiej oraz dokumentami nadrzędnymi:
  - horyzontem czasowym obejmującym perspektywę finansową Unii Europejskiej (lata 2014-2020),
  - horyzontem zbieżnym z horyzontem regionalnej strategii rozwoju większości jednostek samorządów terytorialnych na terenie województwa podkarpackiego,
  - potrzebą zapewnienia spójności z perspektywą przyjętą dla Krajowej Strategii Rozwoju Regionalnego.

Strategia rozwoju wskazuje wizję gminy oraz strategiczne kierunki rozwoju. Jest podstawowym instrumentem długofalowego zarządzania JST. Umożliwia zachowanie spójności, ciągłości i trwałości w działaniach władz gminy, niezależnie od zmieniających się uwarunkowań politycznych na szczeblu lokalnym, regionalnym oraz krajowym. Dzięki

Strategii możliwe jest określenie możliwości oraz ograniczeń w zakresie realizowanych i planowanych zadań. Umożliwia również efektywne gospodarowanie własnymi zasobami, do których należą: środowisko przyrodnicze, zasoby ludzkie, infrastruktura oraz środki finansowe. Strategia stanowi podstawę do opracowania innych dokumentów, np. Planu Rozwoju Lokalnego, Wieloletniego Planu Inwestycyjnego itp.

Analizę wykonano w oparciu o materiały dostarczone przez Urząd Miejski w Strzyżowie, dane Głównego Urzędu Statystycznego, badania własne oraz konsultacje społeczne. Do sporządzenia Strategii wykorzystano dokumenty o charakterze planistycznym, takie jak:

- Strategia Rozwoju Gminy Strzyżów na lata 2005-2015,
- Analiza otoczenia społeczno-gospodarczego gminy Strzyżów,
- Program ochrony środowiska gminy Strzyżów na lata 2004-2015,
- Program ochrony środowiska dla powiatu strzyżowskiego,
- Lokalny Program Rewitalizacji Miasta Strzyżowa na lata 2008-2015.

W sposób szczególny za zaangażowanie i pracę włożoną w powstanie niniejszego dokumentu pragnę podziękować Mieszkańcom Gminy i Miasta Strzyżów. Po raz pierwszy w historii naszej społeczności powstał dokument o charakterze strategicznym, którego główne tezy są efektem organicznej pracy społecznej mieszkańców. Wierzę głęboko, że miesiące pracy w grupach roboczych dają rękojmię trafności i racjonalności wskazanych do realizacji zadań, integrują społeczeństwo gminy i gwarantują daleko idącą identyfikację społeczeństwa z celami tego dokumentu.

# 1. Diagnoza sytuacji społeczno-gospodarczej gminy

## 1.1. Położenie i podział administracyjny

Gmina Strzyżów stanowi część powiatu strzyżowskiego oraz województwa podkarpackiego. Zaliczana jest do gmin miejsko-wiejskich. Całkowita jej powierzchnia wynosi 140,23km<sup>2</sup> i zajmuje 27,86% powierzchni powiatu strzyżowskiego. W skład gminy wchodzi miasto Strzyżów oraz czternaście miejscowości:

- Bonarówka,
- Brzeżanka,
- Dobrzechów,
- Gbiska,
- Glinik Charzewski,
- Glinik Zaborowski,
- Godowa,
- Grodzisko,
- Łętownia,
- Tropie,
- Wysoka Strzyżowska,
- Zawadka,
- Żarnowa,
- Żywnów.



**Rysunek 1 Mapa gminy Strzyżów.**

*Źródło: Strona internetowa gminy Strzyżów: [www.strzyzow.pl](http://www.strzyzow.pl)*

Centralnym punktem gminy jest miasto Strzyżów, które pełni rolę ośrodka administracyjno-kulturowego gminy.

Gmina Strzyżów sąsiaduje: od południa z gminami Wojaszówka (powiat krośnieński) oraz Korczyna (powiat krośnieński), od wschodu z gminą Niebylec (powiat strzyżowski), od zachodu z gminami Wiśniowa (powiat strzyżowski) oraz Wielopole Skrzyńskie (powiat ropczycko-sędziszowski), a od północy z gminą Czudec (powiat strzyżowski).

## **1.2. Warunki naturalne**

### **1.2.1. Budowa geologiczna, rzeźba terenu**

Podłoże geologiczne gminy Strzyżów zbudowane jest z formacji fliszu Karpat Zewnętrznych - kompleksów skał łupkowo-piaskowcowych z domieszką margli i innych utworów, które są silnie pofałdowane, odkute od podłoża i przesunięte ku północy w postaci płaszczowin.

Zgodnie z podziałem fizyczno-geograficznym Polski wg J. Kondrackiego gmina Strzyżów znajduje się na terenie dwóch mezoregionów Pogórza Środkowo beskidzkiego: Pogórza Strzyżowskiego (północno-zachodnia część gminy) oraz Pogórza Dynowskiego (południowo-wschodnia część gminy). Granicę pomiędzy tymi mezoregionami tworzy rzeka Wisłok.

Różnica pomiędzy najniższym, a najwyższym punktem terenu gminy wynosi ponad 270m. Najniżej położonym punktem jest dno doliny rzeki Wisłok w miejscowości Glinik Charzewski (215m n.p.m.), zaś najwyższym - wzniesienie pomiędzy Wysoką Strzyżowską a Pietruszą Wolą (488m n.p.m.).

Gmina odznacza się charakterystyczną rzeźbą terenu, która jest tworzona przez garby pogórza o wyrównanej wierzchowinie, porozcinane dolinami rzecznyymi o dość stromych zboczach. Najszersza i najgłębsza jest dolina rzeki Wisłok, w Strzyżowie zmienia ona kierunek z równoleżnikowego na południkowy. W południowej części gminy garby Pogórza Dynowskiego są znacznie wyższe i bardziej strome i przybierają kształt wyraźnych pasm zalesionych w części grzbietowej.

### **1.2.2. Klimat**

Na terenie gminy Strzyżów występuje klimat podgórski, należący do karpackiej strefy ekoklimatycznej, umiarkowanie ciepły. Średnia temperatura roczna wynosi 7,4°C, zaś wartość międzydobowej zmienności temperatury w ciągu roku wynosi 2°C.

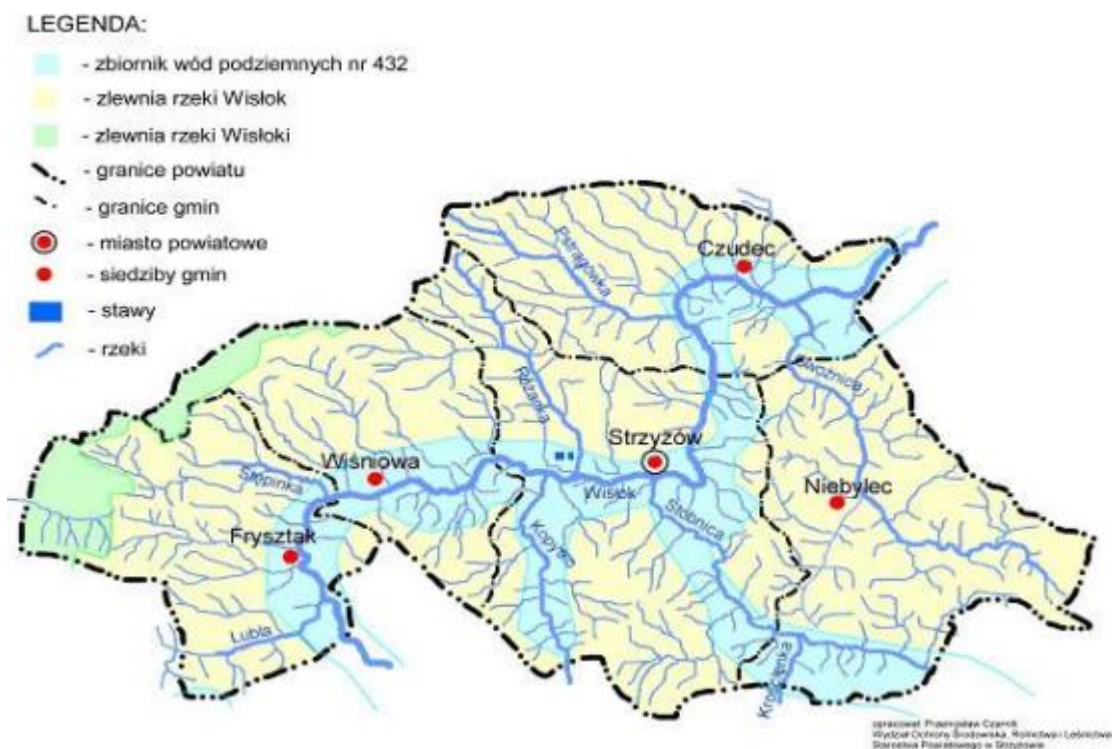
Przez ok. 225 dni w roku przez gminę przechodzą fronty atmosferyczne. Okres wegetacyjny trwa 215-220 dni. Rozpoczyna się on na przełomie marca i kwietnia, a kończy w pierwszej dekadzie listopada.

Całkowita suma opadów wynosi 620-680 mm rocznie. Opady w ciągu roku są rozłożone w sposób nierównomierny, największa ich ilość przypada na czerwiec i lipiec. Na obszarze gminy przeważają wiatry zachodnie i południowo-zachodnie.

### **1.2.3. Wody**

Obszar gminy położony jest w całości w zlewni rzeki Wisłok. Najważniejszym dopływem Wisłoka na terenie gminy jest rzeka Stobnica. Występują także dwa mniejsze dopływy – potoki Różanka i Kopytko.





**Rysunek 2 Hydrografia powiatu strzyżowskiego.**

Źródło: Lokalny Program Rewitalizacji Miasta Strzyżowa na lata 2008-2015.

Na terenie gminy umiejscowione są cztery przekroje pomiarowo-kontrolne w ramach systemu podkarpackiego monitoringu regionalnego stanu wód. Znajdują się one:

- na Wisłoku powyżej Strzyżowa (km 100,2 – Dobrzechów),
- na Wisłoku poniżej Strzyżowa (km 91,7 – Żarnowa),
- na Stobnicy (km 0,3 – Strzyżów),
- na Różance w Dobrzechowie.

Na potoku Łętownia w miejscowości Łętownia znajduje się zbiornik retencyjny. Pełni on funkcję rekreacyjną oraz stanowi element ochrony przeciwpowodziowej.

Wodami podziemnymi są głównie wody szczelinowe i szczelinowo porowe w utworach fliszowych wieku oligoceńskiego. Głębokość zalegania wód jest zmienna, waha się od kilku do kilkudziesięciu metrów. Wydajność typowego otworu studziennego zazwyczaj nie przekracza 2m<sup>3</sup>/h, lokalnie wynosi od 2 do 5m<sup>3</sup>/h. Najbardziej zasobne w wodę są podziemne czwartorzędowe utwory aluwialne doliny Wisłoka. W tych miejscach wydajność otworu studziennego przekracza nawet 10m<sup>3</sup>/h.

#### 1.2.4. Gleby

Na terenie gminy przeważają gleby brunatne i bielcowe. Wytworzyły się one na podłożu glin powstałych z wietrzenia skał fliszowych lub na podłożu lessów piaszczystych. W dnach dolin Wisłoka i Stobnicy na podłożu osadów rzecznych wykształciły się mady, najbardziej urodzajne gleby całej gminy.

Gleby użytkowane są głównie rolniczo – 66% powierzchni gminy zajmują użytki rolne. Są to zwykle gleby IV klasy bonitacyjnej. Gleby klas I-III zlokalizowane są przede wszystkim w dolinach Wisłoka i Stobnicy oraz na płaskich wierzchołkach garbów pogórza.

Brak jest gleb zdegradowanych, które wymagałyby rekultywacji.

### 1.2.5. Surowce mineralne

Na terenie gminy Strzyżów nie występują złoża kopalin.

### 1.2.6. Flora i fauna

Największa różnorodność fauny i flory na terenie gminy Strzyżów widoczna jest głównie na obszarze Czarnorzecko-Strzyżowskiego Parku Krajobrazowego oraz Strzyżowsko-Sędziszowskiego Obszaru Chronionego Krajobrazu.

Dominującymi drzewami w lasach są jodły, buki i sosny. Rzadziej występują dąb szypułkowy, grab zwyczajny, brzoza brodawkowata i modrzew europejski. Można tu spotkać 40 gatunków roślin objętych ochroną, w tym m.in.: widłaka gwiaździstego, skrzyp olbrzymi, paprotkę zwyczajną i pokrzyk wilczą jagodę.

Faunę tworzy 226 gatunków kręgowców, w tym 36 gatunków ryb, 18 gatunków płazów oraz 6 gatunków gadów, 140 z nich podlega ochronie. Do najrzadszych okazów zamieszkujących Czarnorzecko-Strzyżowski Park Krajobrazowy oraz Strzyżowsko-Sędziszowski Obszar Chronionego Krajobrazu należą: traszka karpacka, bocian czarny, puchacz, wilk, wydra oraz ryś. Ochronie podlegają także: chrząszcz, jelonek rogacz, trzmiele oraz motyle (paź żeglarz, paź królowej oraz tęczowiec).

## 1.3. Analiza struktury demograficznej

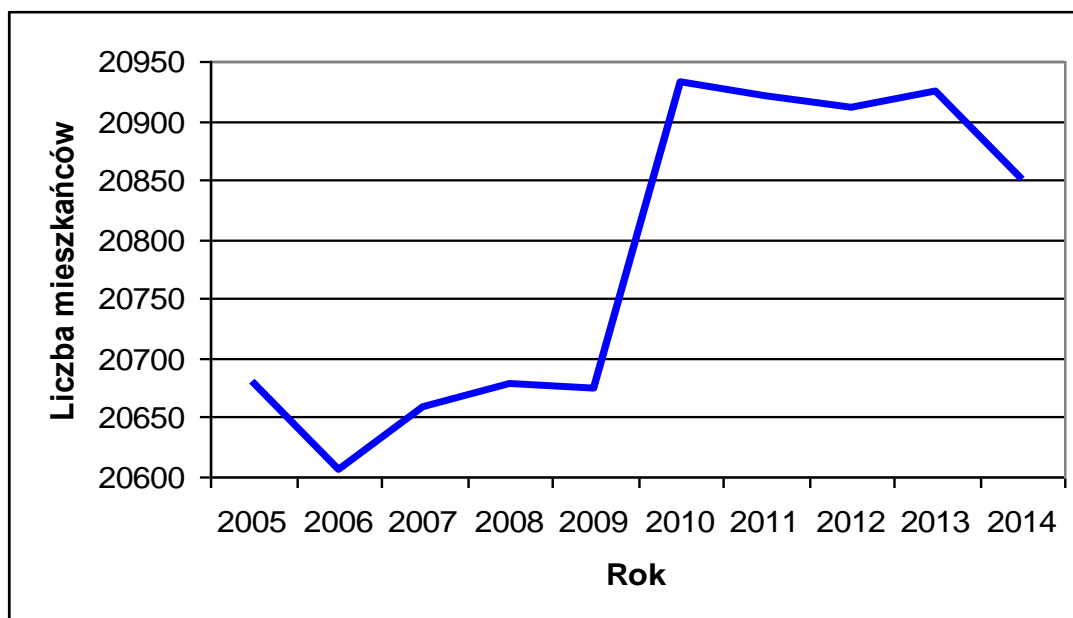
Na dzień 31.12.2014r. gminę Strzyżów zamieszkiwało 20 850 osób, w tym 8 955 mieszkało na terenie miasta Strzyżów, a 11 895 na terenach wiejskich. Dokładną liczbę mieszkańców gminy Strzyżów w latach 2005-2014 przedstawiono w tabeli poniżej.

Tabela 1 Liczba mieszkańców gminy Strzyżów w latach 2005-2014.

Rok	Miasto Strzyżów	Obszar wiejski Strzyżów	Suma
2005	8699	11982	20681
2006	8653	11952	20605
2007	8679	11979	20658

2008	8739	11940	20679
2009	8775	11900	20675
2010	8918	12015	20933
2011	8917	12003	20920
2012	8930	11981	20911
2013	8967	11958	20925
2014	8955	11895	20850

Źródło: Opracowanie własne na podstawie danych GUS.



Rysunek 3 Liczba mieszkańców gminy Strzyżów w latach 2005-2014.

Źródło: Opracowanie własne na podstawie danych GUS.

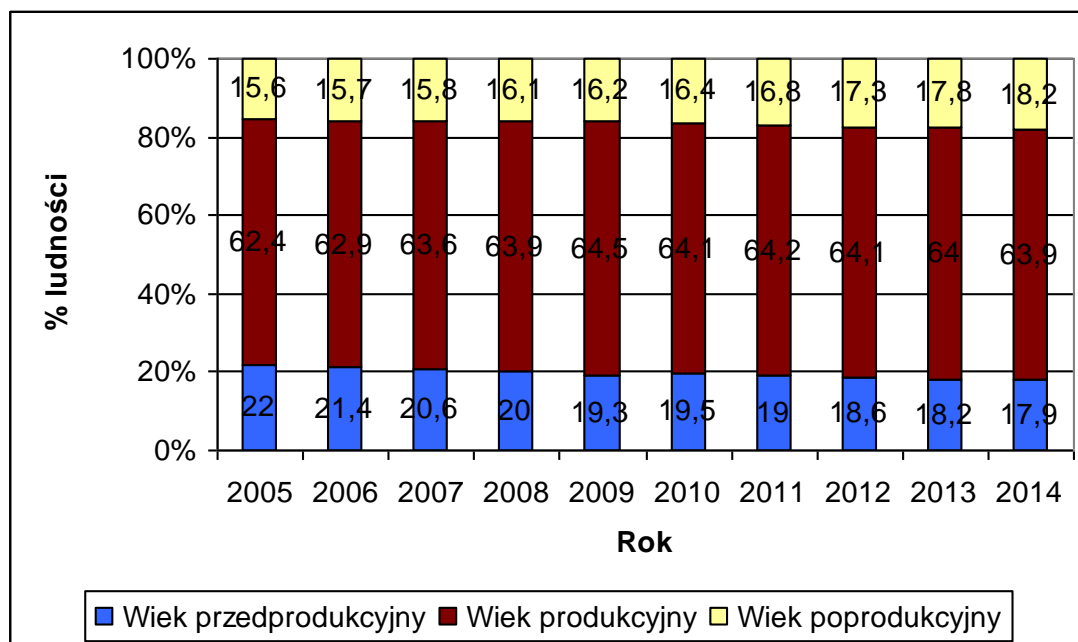
O zasobach ludnościowych świadczy nie tylko liczba ludności, lecz także struktura wiekowa. Gmina Strzyżów posiada stosunkowo dobrą strukturę demograficzną. W roku 2014 niemal 64% mieszkańców gminy stanowiły osoby w wieku produkcyjnym. Widoczny jest jednak spadek liczby osób w wieku przedprodukcyjnym (z 4559 w roku 2005 do 3740 w roku 2014) oraz wzrost liczby osób w wieku produkcyjnym (z 12903 w roku 2005 do 13313 w roku 2014) i poprodukcyjnym (z 3219 w roku 2005 do 3797 osób w roku 2014).

Spadek ilości osób w wieku przedprodukcyjnym wymaga przeprowadzenia działań w zakresie dopasowania jakości szkolenia na wszystkich stopniach edukacji. Wzrost ilości mieszkańców w wieku produkcyjnym powoduje konieczność rozwoju przemysłu oraz usług, dzięki którym powstaną nowe miejsca pracy.

Tabela 2 Ilości osób w wieku przedprodukcyjnym, produkcyjnym i poprodukcyjnym na terenie gminy Strzyżów w latach 2005-2014.

Rok	Liczba mieszkańców w wieku przedprodukcyjnym	Liczba mieszkańców w wieku produkcyjnym	Liczba mieszkańców w wieku poprodukcyjnym
2005	4559	12903	3219
2006	4403	12963	3239
2007	4252	13136	3270
2008	4144	13212	3323
2009	3990	13340	3345
2010	4079	13420	3434
2011	3980	13429	3511
2012	3890	13396	3625
2013	3810	13387	3728
2014	3740	13313	3797

Źródło: Opracowanie własne na podstawie danych GUS.



Rysunek 4 Struktura ludności wg grup ekonomicznych w latach 2005-2014 na terenie gminy Strzyżów.

Źródło: Opracowanie własne na podstawie danych GUS.

Zjawiskami, które mają wpływ na zmianę liczby ludności w gminie są urodzenia, zgony oraz migracje.

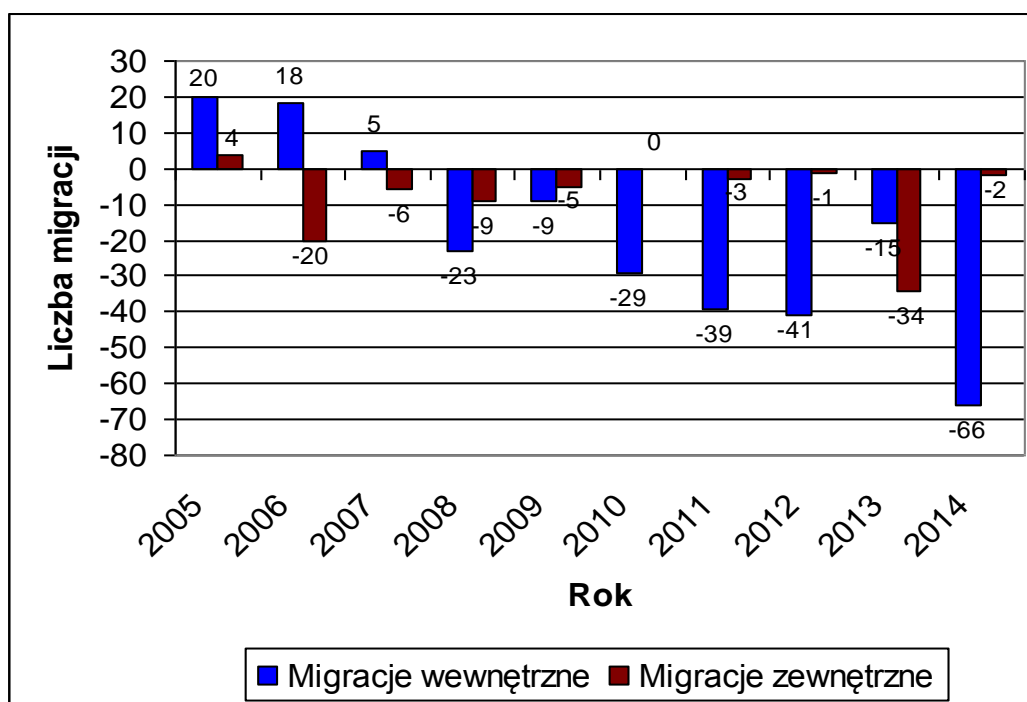
Wskaźnik przyrostu naturalnego w latach 2010-2013 utrzymywał się na dodatnim poziomie. Sytuacja zmieniła się w 2014 roku, kiedy liczba zgonów była wyższa o 27 od liczby narodzin.

**Tabela 3 Wartości wskaźnika przyrostu naturalnego w latach 2005-2014 na terenie gminy Strzyżów.**

<b>Rok</b>	<b>Wskaźnik przyrostu naturalnego</b>
2005	-0,6
2006	-0,5
2007	0,5
2008	2,3
2009	-0,6
2010	1,3
2011	1,4
2012	1,3
2013	0,4
2014	-1,3

*Źródło: Opracowanie własne na podstawie danych GUS.*

Rzeczywista liczba ludności ma związek z migracjami. Tylko w roku 2005 suma migracji na terenie gminy Strzyżów była dodatnia. W następnych latach ilość osób wymeldowujących się z gminy przewyższała liczbę zameldowujących się. Przeważają migracje wewnętrzne, których ilość znacznie się zwiększa od roku 2010. Wyjątek stanowi rok 2013, w którym ilość migracji wewnętrznych wyniosła -15, zaś zewnętrznych -34.

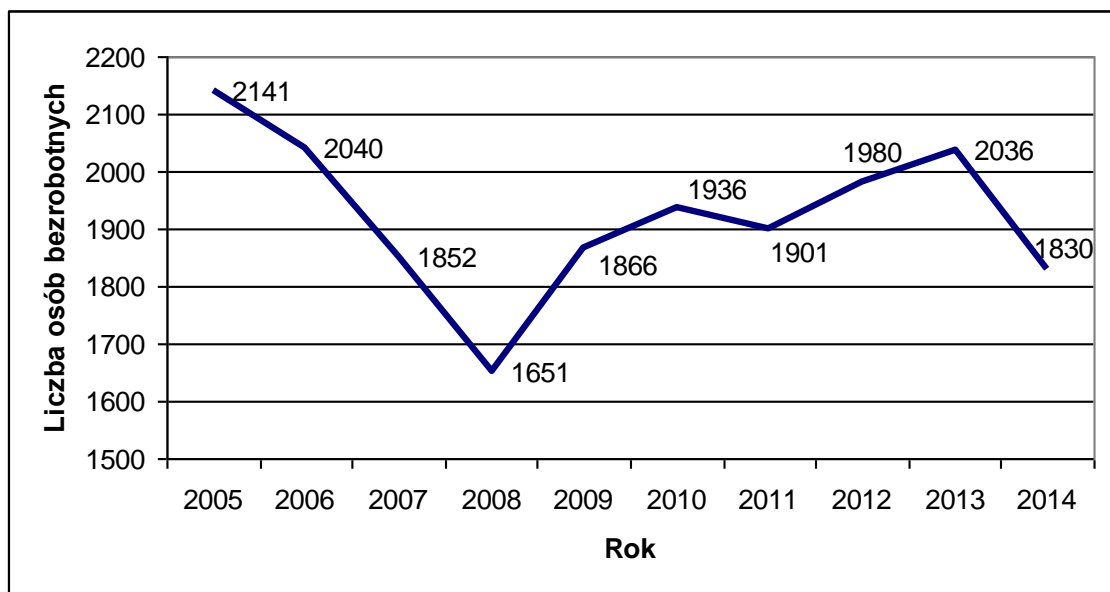


Rysunek 5 Zestawienie ilości migracji zewnętrznych i wewnętrznych na terenie gminy Strzyżów w latach 2005-2014.

Źródło: Opracowanie własne na podstawie danych GUS.

Utrzymywanie negatywnego trendu migracyjnego będzie oddziaływać na sytuację gminy. Konieczne jest podjęcie działań, które spowodują ograniczenie ruchu migracyjnego poprzez poprawę jakości życia oraz tworzenia nowych, stabilnych miejsc pracy.

Zgodnie z danymi, które publikuje Główny Urząd Statystyczny, na terenie powiatu strzyżowskiego bezrobocie wyniosło 21,9% na dzień 31.12.2014r. oraz 18,9% na 30.06.2015r. Bezrobocie spada w miesiącach letnich. Jest to skutek pojawienia się prac sezonowych w handlu, gastronomii, hotelarstwie, turystyce, budownictwie, ogrodnictwie i rolnictwie. Bezrobocie w powiecie strzyżowskim jest jednym z najwyższych w całym województwie. Wyższe zanotowano jedynie w powiatach brzozowskim, leskim i nizańskim.



**Rysunek 6 Ilości osób bezrobotnych na terenie gminy Strzyżów w latach 2005-2014.**

*Źródło: Opracowanie własne na podstawie danych GUS.*

W latach 2005 - 2008 bezrobocie znacząco spadło. Kryzys gospodarczy, który miał miejsce w 2008 roku, spowodował spowolnienie rozwoju gospodarki i wzrost bezrobocia. Najwyższą wartość osiągnęło ono w roku 2013r., kiedy bez pracy pozostawało 2036 osób (stopa bezrobocia na poziomie 15,2%). W roku 2014 bezrobocie spadło o 1,5% względem roku 2013.

**Tabela 4 Wysokość stopy bezrobocia na terenie gminy Strzyżów w latach 2005-2014.**

Rok	Stopa bezrobocia [%]
2005	16,6
2006	15,7
2007	14,1
2008	12,5
2009	14,0
2010	14,4
2011	14,2
2012	14,8
2013	15,2
2014	13,7

*Źródło: Opracowanie własne na podstawie danych GUS*

## 1.4. Infrastruktura społeczna

### 1.4.1. Oświata

Na obszarze gminy Strzyżów funkcjonują przedszkola, szkoły podstawowe, gimnazja, zespoły szkół oraz szkoły ponadgimnazjalne. Brak jest placówek o statusie szkół wyższych. Zgodnie z danymi zamieszczonymi na stronie internetowej Urzędu Miejskiego w Strzyżowie, na terenie gminy działają następujące jednostki:

1. Przedszkola:
  - a) Przedszkole Samorządowe „Michałki” w Strzyżowie, ul. Zawale 11, 38-100 Strzyżów,
  - b) Przedszkole Niepubliczne Sióstr Serafitek, ul. Słowackiego 28, 38-100 Strzyżów,
  - c) Niepubliczne Przedszkole „Krasnale”, ul. Łukasiewicza 27, 38-100 Strzyżów.
2. Szkoły podstawowe:
  - a) Szkoła Podstawowa nr 1 im. Orła Białego w Strzyżowie, ul. Generała Andersa 4, 38-100 Strzyżów,
  - b) Szkoła Podstawowa w Brzeżance, Brzeżanka 50, 38-100 Strzyżów,
  - c) Szkoła Podstawowa w Gliniku Charzewskim, Glinik Charzewski 91, 38-100 Strzyżów,
  - d) Szkoła Podstawowa im. Hugona Kołłątaja w Gliniku Zaborowskim, Glinik Zaborowski 92, 38-100 Strzyżów,
  - e) Szkoła Podstawowa nr 1 im. św. Jana Kantego w Wysokiej Strzyżowskiej, Wysoka Strzyżowska 312, 38-123 Wysoka Strzyżowska,
  - f) Szkoła Podstawowa w Tropi, Tropie 295, 38-100 Strzyżów.
3. Zespoły Szkół
  - a) Miejski Zespół Szkół w Strzyżowie, ul. Daszyńskiego 4, 38-100 Strzyżów,
  - b) Zespół Szkół w Dobrzechowie, Dobrzechów 197, 38-122 Dobrzechów,
  - c) Zespół Szkół im. Jana Pawła II w Godowej, Godowa 261, 38-100 Strzyżów,
  - d) Zespół Szkół w Grodzisku im. Stanisława Kostki, Grodzisko 30, 38-102 Grodzisko,
  - e) Zespół Szkół w Wysokiej Strzyżowskiej, Wysoka Strzyżowska 127, 38-123 Wysoka Strzyżowska,
  - f) Zespół Szkół w Żarnowej, Żarnowa 90, 38-100 Strzyżów,
  - g) Zespół Szkół w Żyznowie, Żyznów 124, 38-111 Żyznów.
4. Szkoły ponadgimnazjalne
  - a) Liceum Ogólnokształcące im. Adama Mickiewicza, ul. Mickiewicza 11, 38-100 Strzyżów,
  - b) Zespół Szkół Technicznych, ul. Mickiewicza 11, 38-100 Strzyżów.
5. Specjalny Ośrodek Szkolno-Wychowawczy, ul. Patryna 11, 38-100 Strzyżów.



## 6. Szkolnictwo artystyczne

- a) Państwowa Szkoła Muzyczna I stopnia im. Zygmunta Mycielskiego w Strzyżowie, ul. Mostowa 2, 38-100 Strzyżów.

Funkcjonujące Zespoły Szkół to placówki, w ramach których prowadzona jest edukacja na poziomie szkoły podstawowej oraz gimnazjum.

W tabeli poniżej zestawiono ilość uczniów na poszczególnych stopniach edukacji w latach 2010-2014. Widoczny jest znaczny spadek liczby uczniów we wszystkich rodzajach szkół. Od roku 2010 do 2014 liczba uczniów zmalała o 402 (z 3206 uczniów w roku szkolnym 2010/2011 do 2854 w roku szkolnym 2014/2015).

**Tabela 5 Liczba uczniów na poszczególnych stopniach kształcenia na terenie gminy Strzyżów w latach 2010-2014.**

Jednostka edukacyjna	Rok					
	2010/11	2011/12	2012/13	2013/14	2014/15	2015/16
Szkoła Podstawowa	1311	1265	1201	1185	1235	-
Gimnazjum	736	723	717	664	631	-
Szkoła Ogólnokształcąca	620	624	539	462	431	-
Zasadnicza Szkoła Zawodowa	256	219	198	212	224	221
Zespół Szkół Technicznych	283	277	322	331	333	335

*Źródło: Opracowanie własne na podstawie danych gminy i GUS.*

### 1.4.2. Pomoc społeczna i ochrona zdrowia

Pomoc społeczna, zgodnie z ustawą o pomocy społecznej, jest instytucją polityki społecznej państwa, mającą na celu umożliwienie osobom i rodzinom przezwyciężania trudnych sytuacji życiowych, jakich nie są oni w stanie pokonać, wykorzystując własne uprawnienia, zasoby i możliwości.

W gminie Strzyżów zadania pomocy społecznej realizuje Miejsko-Gminny Ośrodek Pomocy Społecznej w Strzyżowie (MGOPS). Jednostka ta wykonuje także zadania wynikające z innych niż ustawa o pomocy społecznej aktów prawnych. Należą do nich:

- Ustawa z dnia 28 listopada 2003 r. o świadczeniach rodzinnych,
- Ustawa z dnia 7 września 2007 r. o pomocy osobom uprawnionym do alimentów,

- Ustawa z dnia 21 czerwca 2001 r. o dodatkach mieszkaniowych,
- Ustawa z dnia 7 września 1991 r. o systemie oświaty,
- Ustawa z dnia 9 czerwca 2011 r. o wspieraniu rodziny i systemie pieczy zastępczej,
- Ustawa z dnia 27 sierpnia 2007 r. o świadczeniach opieki zdrowotnej finansowanych ze środków publicznych,
- Ustawa z dnia 29 lipca 2005 r. o przeciwdziałaniu przemocy w rodzinie.

Na terenie gminy działa także Środowiskowy Dom Samopomocy (ul. Modrzewiowa 1, 38-100 Strzyżów) oraz Dzienny Dom „SENIOR-WIGOR” (Zawadka 21, 38-100 Strzyżów).

Ilość osób objętych pomocą społeczną w gminie spada z roku na rok (z 2666 osób w 2010r. do 2365 w roku 2014). Rokrocznie spada również ilość rodzin otrzymujących zasiłki rodzinne na dzieci oraz kwota świadczeń i zasiłków rodzinnych. Wzrasta natomiast kwota zasiłków pielęgnacyjnych (z 950 tys. zł w 2010r. do 1029 tys. zł w 2014r.).

**Tabela 6 Świadczenie pomocy społecznej i rodzinnej na terenie gminy Strzyżów w latach 2010-2014.**

Świadczenia pomocy społecznej	Rok				
	2010	2011	2012	2013	2014
<b>Korzystający ze środowiskowej pomocy społecznej</b>					
Ilość gospodarstw domowych	890	899	881	861	829
Ilość osób w gospodarstwach domowych	2666	2635	2577	2499	2365
<b>Świadczenie rodzinne</b>					
<b>Korzystający ze świadczeń rodzinnych</b>					
Ilość rodzin otrzymujących zasiłki rodzinne na dzieci	1113	1008	902	897	829
Ilość dzieci, na które rodzice otrzymują zasiłek rodzinny-ogółem	2252	2040	1827	1742	1646
Ilość dzieci w wieku do 17 lat, na które rodzice otrzymują zasiłek rodzinny	2009	1835	1646	1577	1503
% udziału dzieci w wieku do 17 lat, na które rodzice otrzymują zasiłek rodzinny, w ogólnej liczbie dzieci w tym wieku	49,3	46,1	41,8	41,0	39,8

<b>Kwoty świadczeń rodzinnych wypłacanych w poszczególnych latach w tys. zł.</b>					
Kwota świadczeń rodzinnych	5288	5145	5159	5128	4795
Kwota zasiłków rodzinnych (wraz z dodatkami)	3871	3458	3182	3189	2915
Kwota zasiłków pielęgnacyjnych	950	934	966	1012	1029

Źródło: Opracowanie własne na podstawie danych GUS.

### 1.4.3. Ochrona zdrowia

W zakresie ochrony zdrowia w gminie Strzyżów funkcjonuje osiem zakładów opieki zdrowotnej (trzy zakłady publiczne, pięć niepublicznych). Prowadzonych jest siedem aptek. Dokładne dane na temat placówek oraz ich adresów zestawiono w tabeli poniżej.

**Tabela 7 Zakłady opieki zdrowotnej oraz apteki na terenie gminy Strzyżów.**

<b>Nazwa placówki</b>	<b>Adres</b>
Przychodnia Powiatowa- Zespół Opieki Zdrowotnej w Strzyżowie	ul. Parkowa 4, 38-100 Strzyżów
Powiatowy Szpital w Strzyżowie	ul. 700-lecia 1, 38-100 Strzyżów
Oddział Pomocy Doraźnej	ul. 700-lecia 1, 38-100 Strzyżów
Niepubliczny Zakład Opieki Zdrowotnej S.C.	ul. Parkowa 4, 38-100 Strzyżów
	OZ Godowa 363, 38-100 Strzyżów
	OZ Grodzisko 173, 38-102 Grodzisko
	OZ Wysoka Strzyżowska 246, 38-123 Wysoka Strzyżowska
Niepubliczny Zakład Opieki Zdrowotnej „Eskulap”	Spółka Partnerska Lekarzy, ul. Parkowa 4, 38-100 Strzyżów
	OZ Glinik Charzewski 39, 38-100 Strzyżów
Niepubliczny Zakład Opieki Zdrowotnej BAN-MED	Dobrzechów 478A, 38-100 Strzyżów
Niepubliczny Zakład Opieki Zdrowotnej EURO-REHMED	ul. Łukasiewicza 13, 38-100 Strzyżów
NZOZ Orto-Vita	ul. Mostowa 35, 38-100 Strzyżów
Apteka im. Wilhelma Zajązkowskiego	ul. Słowackiego 10, 38-100 Strzyżów

Apteka Centralna „Panax”	ul. Daszyńskiego 2, 38-100 Strzyżów
Apteka „Panax”	ul. 700-lecia 1, 38-100 Strzyżów
Apteka „Pod Duchem Świętym”	ul. Parkowa 1, 38-100 Strzyżów
Apteka „Elixir”	ul. Parkowa 12, 38-100 Strzyżów
Apteka „Ania”	Dobrzechów 466A, 38-100 Strzyżów
Apteka Różana	ul. Parkowa 8a, 38-100 Strzyżów

Źródło: Strona internetowa gminy Strzyżów: [www.strzyzow.pl](http://www.strzyzow.pl)

Styl życia i zachowania zdrowotne mają wpływ na stan zdrowia ludności gminy Strzyżów. Do czynników zagrażających zdrowiu należą przede wszystkim: niewielka aktywność fizyczna, nieprawidłowości w sposobie żywienia, palenie tytoniu, nadmierne spożycie alkoholu, niewłaściwe warunki bezpieczeństwa pracy, wypadki drogowe oraz brak powszechnej profilaktyki.

#### 1.4.4. Kultura

Centrum kulturalnym gminy jest Dom Kultury „Sokół”. Odbývają się w nim wystawy, koncerty, spotkania poetyckie, konferencje, seanse filmowe itp. W Domu Kultury organizowane są zajęcia artystyczne dla dzieci i dorosłych z zakresu plastyki, śpiewu i tańca. Działają w nim zespoły muzyczne, folklorystyczne i taneczne, jak również amatorskie grupy teatralne. W Domu Kultury ma swoją siedzibę Strzyżowski Uniwersytet Trzeciego Wieku.

Na terenie Strzyżowa organizowane są również cykliczne imprezy prowadzone przez Bibliotekę Publiczną Gminy i Miasta im. Juliana Przybosa w Strzyżowie, Muzeum Samorządowe Ziemi Strzyżowskiej im. Zygmunta Leśniaka w Strzyżowie oraz Centrum Sportu, Turystyki i Rekreacji. W kalendarzu imprez znajdują się m.in. takie wydarzenia jak:

- Kiermasz świąteczny wielkanocny i bożonarodzeniowy,
- Jasełka,
- Noworoczne Impresje Muzyczne,
- Ferie zimowe,
- Cykliczne spotkanie jazzowe (Wiosenne Spotkania Jazzowe, Zaduszki Jazzowe),
- Pikniki historyczne,
- Obchody Dni Żołnierzy Wyklętych,
- Noc Muzeów,
- Tydzień Bibliotek,
- Młodzieżowe Konfrontacje Muzyczne,
- Dzień Dziecka,
- Wakacje w Gminie Strzyżów,
- Strzyżowskie kino plenerowe,

- Pożegnanie Lata,
- Dożynki,
- Narodowe Czytanie,
- Obchody Dni Św. Michała – Patrona Miasta,
- Przegląd Teatrów Dziecięcych.

W mieście Strzyżów znajduje się Biblioteka Publiczna Gminy i Miasta im. Juliana Przybosia. Jej zadaniem jest gromadzenie, opracowywanie i udostępnianie zbiorów bibliotecznych. Instytucja ta zajmuje się także działalnością kulturalną oraz edukacyjno-wychowawczą. Organizowane są tu wystawy malarstwa, rękodzielnictwa, wystawy tematyczne oraz spotkania poetyckie.

Przy oddziale dziecięcym biblioteki działa Klub Miłośników Książki i Biblioteki dla uczniów szkół podstawowych i gimnazjów, w ramach którego organizowane są zajęcia plastyczne, teatralne itp. W 2012 r. powstał Dyskusyjny Klub Książki.

W budynku biblioteki swoją siedzibę ma Towarzystwo Miłośników Ziemi Strzyżowskiej.

Na terenie gminy działa sześć filii bibliotecznych:

- Filia Dobrzechów,
- Filia Godowa,
- Filia Wysoka Strzyżowska,
- Filia Glinik Charzewski,
- Filia Grodzisko,
- Filia Żyznów.

Planowane działania zakładają ukierunkowanie działań BPGiM na rozwój i upowszechnianie czytelnictwa wśród dzieci i dorosłych oraz dążenie do osiągnięcia nowych standardów i wyzwań stawianych instytucjom kultury.

Muzeum Samorządowe Ziemi Strzyżowskiej im. Zygmunta Leśniaka zostało powołane 1 lipca 2011 r. Powstało ono dzięki przekazaniu zbiorów muzealnych Towarzystwa Miłośników Ziemi Strzyżowskiej, jakie zostały zgromadzone od 1959 roku przez mieszkańców, którzy oddawali rodzinne pamiątki, dokumenty oraz przedmioty codziennego użytku. Początkowo eksponaty były gromadzone w Izbie Pamięci urządzonej przy Liceum i Gimnazjum w Strzyżowie. Następnie zostały przeniesione do Społecznego Muzeum Regionalnego TMZS.

Wśród eksponatów znajduje się kilka tysięcy przedmiotów o wysokiej wartości muzealnej z dziedzin paleontologii, archeologii, historii, kultury materialnej, sztuki i etnografii.

### 1.4.5. Sport

W celu skupienia działań sportowych, rekreacyjnych, turystycznych oraz wypoczynkowych na terenie gminy działa Centrum Sportu, Turystyki i Rekreacji. Centrum udostępnia szkołom swoją bazę oraz obiekty, które mogą w znaczny sposób pomóc w realizacji zadań programowych w zakresie kultury fizycznej, do których należą m.in.:

- prowadzenie nauki pływania,
- organizowanie imprez sportowych,
- nauka jazdy na nartach i snowboardzie.

Centrum polepsza poziom usług z zakresu kultury fizycznej i turystyki – współpracuje z towarzystwami, organizacjami pozarządowymi w zakresie sportu, turystyki i rekreacji. Dysponuje nowoczesną i bogatą bazą obiektów sportowych, takich jak:

- Centrum Rekreacyjno-Rehabilitacyjne Kryta Pływalnia „Otylia”,
- Stadion sportowy,
- Kompleks boisk sportowych wraz z sezonowym sztucznym lodowiskiem,
- Stok narciarski ze Szkołą Narciarską,
- Ścieżki rekreacyjne i rowerowe w Strzyżowie,
- Regionalny Integracyjny Park Sportu i Rekreacji.

Kryta Pływalnia „Otylia” jest jednym z najnowocześniejszych obiektów tego typu na Podkarpaciu. W części sportowej kompleksu znajdują się dwa baseny – sportowy o długości 25 metrów z sześcioma torami do pływania oraz basen do nauki pływania o zmiennej głębokości do 0,9m. W części rekreacyjnej znajduje się odcinek „dzikiej rzeki”, czyli kanał z silnym prądem wodnym, gejzerami podwodnymi, jacuzzi (małe i duże na 12 osób) oraz zjeżdżalnia o długości 60m. Dodatkowo pływalnia posiada saunę suchą, łaźnię parową, inhalatorium solankowe, kąpiel perełkową. Standard obiektu pozwala na organizację zawodów pływackich krajowych i międzynarodowych.

W okresie zimowym na terenie gminy Strzyżów działają stoki narciarskie. Stok narciarski CSTiR przeznaczony jest dla początkujących narciarzy. Ma długość 100m z różnicą poziomów 25m. Stok duży „Oaza Ski” ma długość 500m oraz różnicę poziomów ok. 100m. Istnieje także stok średni o długości 200m.

W Regionalnym Integracyjnym Parku Sportu i Rekreacji w Strzyżowie znajdują się trzy korty tenisowe ze sztuczną nawierzchnią akrylową. Obiekt jest ogrodzony i oświetlony, a korzystanie z niego jest bezpłatne. W pobliżu kortów zbudowano nowoczesny plac zabaw, a także skatepark.

Na terenie gminy w miejscowościach Strzyżów, Wysoka Strzyżowska, Dobrzechów i Grodzisko istnieją stadiony sportowe. W Strzyżowie znajduje się boisko do siatkówki plażowej oraz boisko wielofunkcyjne (kompleks boisk do siatkówki, koszykówki, piłki nożnej i tenisa ziemnego, na miejscu których w zimie urządzone jest sztuczne lodowisko), a także

„Orlik” przy Miejskim Zespole Szkół i siłownia plenerowa. W miejscowości Żywnów znajduje się boisko wraz z siłownią plenerową.

#### 1.4.6. Szlaki turystyczne i rowerowe

Przez najciekawsze fragmenty gminy Strzyżów przebiegają dwa szlaki turystyczne:

- zielony szlak, który prowadzi ze Strzyżowa w kierunku południowym przez Godową-Brzeżankę, i wchodzi na grzbiet Pasma Brzeżanki, gdzie dochodzi czarny szlak turystyczny z Babicy. Następnie zielony szlak schodzi do Bonarówki, skąd prowadzi do ruin zamku Kamieniec w Odrzykoniu.
- czarny szlak prowadzi z miejscowości Babica, przez Lubenię, Połomię Działy do Żarnowej. Polami schodzi do doliny Stobnicy, a następnie stromą drogą wspina się na Pasma Brzeżanki.

W miejscowości Łętownia znajdują się kompleksy ścieżek edukacyjno-przyrodniczych. Tworzą je ścieżka zdrowia (1km długości) i ścieżka przyrodniczo-dydaktyczna (2,5km długości).

Kolejną atrakcją gminy Strzyżów są ścieżki rowerowe:

- Strzyżów – Łętownia - Strzyżów,
- Strzyżów – Brzeżanka – Bonarówka – Żywnów – Godowa - Strzyżów,
- Strzyżów – Żarnowa - Strzyżów,
- Strzyżów – Brzeżanka - Wysoka Strzyżowska.

#### 1.4.7. Turystyka

Gmina Strzyżów nie należy do obszarów typowo turystycznych. Najbardziej znanym zabytkiem jest Tunel Schronowy znajdujący się w mieście Strzyżów. Wchodził on w skład całego kompleksu schronowego Führershauptguarier – Anlage Süd wzniesionego również w Stępinie-Cieszynie. W odróżnieniu od innych schronów kolejowych na terenie Polski, schron w Strzyżowie ma charakter podziemny, został on przekopany pod Żarnowską Górą.

Zespół tunelowy został zaprojektowany i zbudowany przez niemiecką firmę "Organisation Todt" pomiędzy wiosną 1940 r., a latem 1941 r. W skład zespołu wchodziły:

- tunel schronowy dla pociągu sztabowego,
- bierne schrony zaplecza technologicznego,
- tunel instalacyjny,
- jednotorowa bocznica kolejowa,
- drewniany peron pomiędzy tunelem a stacją kolejową,
- grobla o nieznanym przeznaczeniu.

Do czasów obecnych zachowały się tunel schronowy wraz z tunelem instalacyjnym, a także zaplecze technologiczne.

Poza tunelem na terenie gminy znajdują się następujące zabytki:

- Kościół Parafialny w Strzyżowie z XV w.,
- Kościół Parafialny św. Józefa w Wysokiej Strzyżowskiej – 1919r.,
- Budynek Synagogi Żydowskiej w Strzyżowie z połowy XVIII w.,
- Cmentarz żydowski z końca XIX w.,
- Dwór Dydyńskich w Strzyżowie z XVIII w.,
- Zespół pałacowy w Strzyżowie z końca XIX w.,
- Zespół pałacowy w Żyznowie,
- Cerkiew w Bonarówce z XIX w.,
- Kaplica MB Bolesnej - ok. 1900 r. Strzyżów - Ratośniówki,
- Budynek Domu Kultury „Sokół” z 1910r.,
- Zespół klasztorny ss. Serafitek (kaplica, klasztor, ogrodzenie) - 1890r.,
- Dom Wójtowski - 1600r.,
- Budynek Sądu Rejonowego - ok. 1920r.,
- Dworzec kolejowy - ok. 1910r.,
- Gimnazjum i Liceum Ogólnokształcące - 1912r.

Do kolejnych atrakcji regionu należą: Muzeum Samorządowe Ziemi Strzyżowskiej oraz Folwark Golcówka w Wysokiej Strzyżowskiej.

Pogórze Strzyżowskie jest obszarem o najwyższych wartościach krajobrazowych i ekologicznych, dlatego na jego terenie stworzono Czarnorzecko-Strzyżowski Park Krajobrazowy oraz Strzyżowsko-Sędziszowski Obszar Chronionego Krajobrazu.

Czarnorzecko-Strzyżowski Park Krajobrazowy zajmuje obszar ponad 25 tys. ha, w jego skład wchodzi następujące miejscowości: Brzeziny, Wiśniowa, Wysoka Strzyżowska, Strzyżów, Lutcza, Odrzykoń, Brzostek, Domaradz i Wola Komborska.

Na północ od Strzyżowa utworzono Strzyżowsko-Sędziszowski Obszar Chronionego Krajobrazu.

## **1.5. Organizacje pozarządowe**

Organizacje pozarządowe aktywnie działają na rzecz społeczeństwa w gminie Strzyżów. Współpraca gminy z organizacjami pozarządowymi odbywa się w następujących dziedzinach: upowszechniania kultury fizycznej, sportu i turystyki, ochrony tradycji i dziedzictwa kulturowego, promocji gminy, działalności na rzecz osób niepełnosprawnych oraz pomocy rodzinom i osobom w trudnej sytuacji życiowej.

Sektor organizacji pozarządowych na terenie gminy Strzyżów tworzą m.in.:

- Rada Organizacji Pozarządowych Powiatu Strzyżowskiego,
- Fundacja na Rzecz Rozwoju Kultury Ziemi Strzyżowskiej,
- Towarzystwo Miłośników Ziemi Strzyżowskiej,
- Towarzystwo Przyjaciół Dobrzeczoła,



- Towarzystwo Przyjaciół Godowej,
- Stowarzyszenie Mieszkańców Wysokiej Strzyżowskiej „Kopytko”,
- Stowarzyszenie Rozwoju Wysokiej Strzyżowskiej,
- Czarnorzecko-Strzyżowska Lokalna Grupa Działania,
- Strzyżowskie Towarzystwo Oświatowe,
- Stowarzyszenie Absolwentów i Przyjaciół Liceum Ogólnokształcącego im. Adama Mickiewicza w Strzyżowie,
- Jednostka Strzelecka „Strzelec” 2021 im. Leopolda Lisa-Kuli w Rzeszowie,
- Uniwersytet Trzeciego Wieku,
- Stowarzyszenie Klub Seniora „Przyjaźń”,
- Podkarpacki Związek Emerytów, Rencistów i Inwalidów,
- Strzyżowskie Stowarzyszenie Kobiet Wiejskich Gminy Strzyżów,
- Towarzystwo na Rzecz Rehabilitacji Zdrowotnej im. prof. Franciszka Chrapkiewicza-Chapeville’a,
- Fundacja S.O.S. Obrony Życia Poczętego Oddział w Strzyżowie,
- Stowarzyszenie „Tak Życiu”,
- Stowarzyszenie „Nasze Zdrowie”,
- Strzyżowskie Towarzystwo Muzyczne,
- Strzyżowskie Towarzystwo Rozwoju Sportu,
- Miejsko-Gminny Szkolny Związek Sportowy w Strzyżowie,
- Kolarskie Stowarzyszenie Strzyżów MTB Team,
- Stowarzyszenie „Na start”,
- Stowarzyszenie Idokan Polska (SIP) z siedzibą w Rzeszowie,
- Uczniowski Klub Sportowy „Sokół” Strzyżów,
- Strzyżowskie Towarzystwo Tenisowe „Sokół”,
- Rejonowe Koło Pszczelarzy „Pogórze Strzyżowskie”.

Na terenie gminy działają Kluby Sportowe:

- Miejski Klub Sportowy „Wisłok” Strzyżów,
- Klub Sportowy Armagedon,
- Klub Sportowy „Granit” Wysoka Strzyżowska,
- Parafialny Klub Sportowy „Sokół” Grodzisko – Różanka- Zawadka,
- Parafialny Klub Sportowy „Korona” Dobrzechów,
- Jeździecki Klub Sportowy „Pogórze”,
- Klub pływacki CSTiR,
- Klub Wodny LOK Strzyżów.

W gminie działa czternaście Kół Gospodyń Wiejskich:

- KGW Bonarówka,
- KGW Brzeżanka,

- KGW Dobrzechów,
- KGW Gbiska,
- KGW Glinik Charzewski
- KGW Glinik Zaborowski,
- KGW Godowa,
- KGW Grodzisko,
- KGW Łętownia,
- KGW Wysoka Strzyżowska Dolna,
- KGW Wysoka Strzyżowska Górna,
- KGW Zawadka,
- KGW Żarnowa,
- KGW Żyznów.

Istnieje osiemnaście jednostek Ochotniczej Straży Pożarnej:

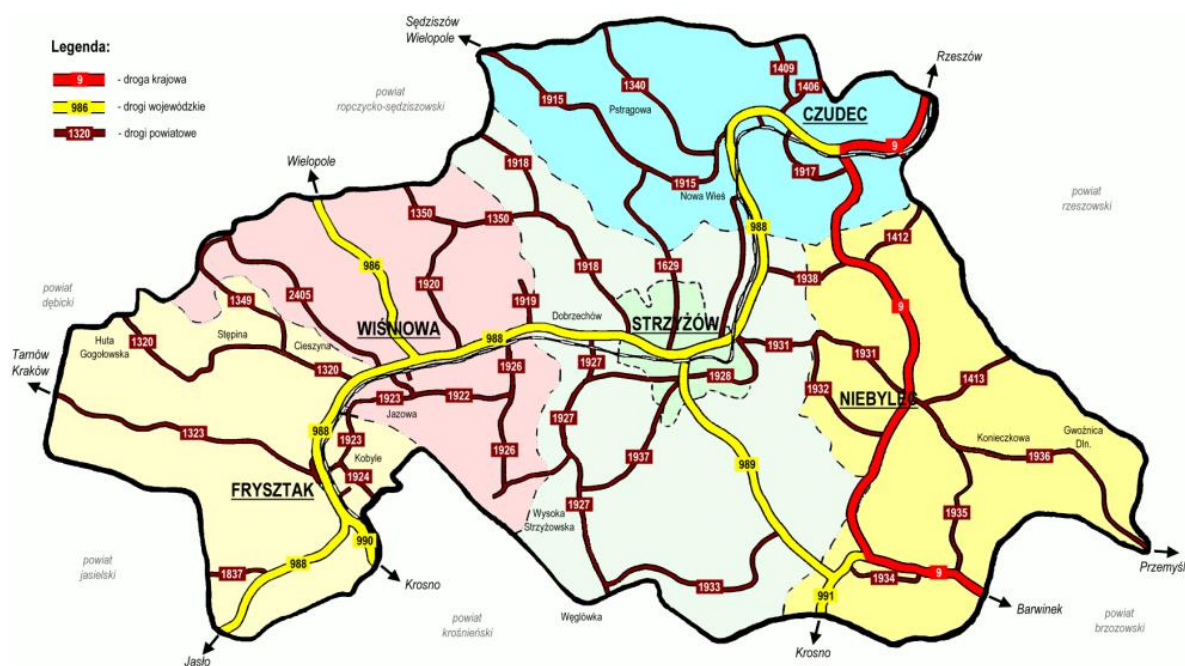
- OSP Bonarówka,
- OSP Brzeżanka,
- OSP Dobrzechów,
- OSP Florian Dobrzechów,
- OSP Gbiska,
- OSP Glinik Charzewski,
- OSP Glinik Zaborowski,
- OSP Godowa Dolna,
- OSP Godowa Górna,
- OSP Grodzisko,
- OSP Łętownia,
- OSP Strzyżów,
- OSP Tropie,
- OSP Wysoka Dolna,
- OSP Wysoka Górna,
- OSP Zawadka,
- OSP Żarnowa,
- OSP Żyznów.

## **1.6. Infrastruktura techniczna**

### **1.6.1. Drogi i komunikacja**

Podstawową sieć drogową gminy tworzą dwie drogi wojewódzkie oraz jedenaście dróg powiatowych. Ich uzupełnienie stanowią drogi gminne i wewnętrzne. Całkowita długość dróg wojewódzkich w gminie wynosi 21,2 km, dróg powiatowych - 57 km, dróg gminnych -

106 km (30 km na terenie miasta Strzyżowa i 78 km na terenie wsi), zaś dróg wewnętrznych 465 km.



Rysunek 7 Sieć dróg na terenie powiatu strzyżowskiego.

Źródło: Powiatowy Zarząd Dróg w Strzyżowie.

Tabela 8 Sieć dróg wojewódzkich przebiegających przez gminę Strzyżów.

Numer drogi	Przebieg
988	Babica, Strzyżów, Wiśniowa, Twierdza, Warzyce
989	Strzyżów, Lutcza

Źródło: Powiatowy Zarząd Dróg w Strzyżowie.

Tabela 9 Sieć dróg powiatowych przebiegających przez gminę Strzyżów.

Numer drogi	Przebieg
1350	Różanka- Grodzisko
1629	Pstrągowa, Nowa Wieś, Glinik Zaborowski, Strzyżów
1918	Zawadka, Grodzisko, Strzyżów
1926	Kożuchów, Markuszowa, Oparówka, Wysoka Strzyżowska
1927	Dobrzechów, Wysoka Strzyżowska, Węglówka
1928	Wysoka Strzyżowska, Gbiska, Strzyżów, Żarnowa
1930	Strzyżów, Żarnowa, Glinik Zaborowski, Glinik Charzewski, Zaborów
1931	Żarnowa, Gwoździanka, Niebylec
1933	Wysoka Strzyżowska, Bonarówka, Żyżnów
1937	Wysoka Strzyżowska, Brzeżanka, Godowa, Strzyżów
1938	Połomia, Glinik Charzewski

Źródło: Powiatowy Zarząd Dróg w Strzyżowie.

Przez gminę nie przebiega żadna droga ekspresowa ani droga krajowa

Układ komunikacyjny miasta Strzyżowa powoduje kumulację ruchu pojazdów w centrum miasta, gdzie przechodzi droga wojewódzka o numerze 988. W Strzyżowie rozpoczyna się droga wojewódzka numer 989. Wysokie natężenie ruchu powoduje powstawanie lokalnych zatorów, szczególnie w godzinach szczytu. Innymi utrudnieniami są: niezadowolający stan techniczny nawierzchni i obiektów mostowych, nieutwardzone pobocza oraz brak chodników w wielu miejscach.

Obecna sytuacja poprawiana jest przez modernizację dróg: wzmacnianie, poszerzanie oraz ulepszanie nawierzchni. Elementem, który w dużej mierze przyczyni się do usprawnienia ruchu, będzie budowa „małej obwodnicy” Strzyżowa. Spowoduje ona odciążenie ruchu tranzytowego przechodzącego przez centrum miasta. Realizacja inwestycji obejmuje tereny południowej części Strzyżowa, pomiędzy linią kolejową Rzeszów-Jasło a rzeką Wisłok, od ul. Mostowej do ul. 1 Maja. W przyszłości planowana jest także budowa „dużej obwodnicy”.

Odległość Strzyżowa od ważniejszych ośrodków miejskich prezentuje się następująco:

- Rzeszów – Strzyżów – 32 km,
- Krosno – Strzyżów – 32 km,
- Kraków – Tarnów – Strzyżów – 154 km,
- Warszawa – Radom – Strzyżów – 328 km.

### 1.6.2. Sieć gazowa

Widoczny jest rokroczny wzrost liczby odbiorców gazu na terenie gminy Strzyżów. Wzrasta także ilość odbiorców ogrzewających mieszkania gazem ziemnym (od 338 w roku 2009 do 1396 w roku 2013). Całkowite zużycie gazu ulega nieznacznym wahaniom, które są spowodowane zmianami cen gazu oraz warunkami pogodowymi.

Tabela 10 Liczba odbiorców i zużycie gazu na terenie gminy Strzyżów w latach 2005-2013.

Rok	Ilość odbiorców gazu	Ilość odbiorców ogrzewających mieszkania gazem	Zużycie gazu w tys. m <sup>3</sup>	Zużycie gazu do ogrzewania mieszkań w tys. m <sup>3</sup>
2005	4397	497	2396,8	966,5
2006	4454	488	2553,8	985,8
2007	4493	491	2196,3	833,3
2008	4528	413	2364,2	782,5
2009	4541	338	2148,2	631,3

2010	4532	438	2324,0	735,4
2011	4569	1225	2205,2	977,3
2012	4672	1342	2141,5	1008,0
2013	4714	1396	2243,0	1083,5

Źródło: Opracowanie własne na podstawie danych GUS.

### 1.6.3. Zaopatrzenie w wodę i gospodarka ściekowa

Gmina posiada stosunkowo dobrze rozwiniętą sieć wodociągową. Obejmuje ona niemal 70% mieszkańców. Stan sieci w poszczególnych miejscowościach jest zróżnicowany. Najlepiej wyposażoną sieć wodociągową posiada miasto Strzyżów, co wynika ze zwartej zabudowy urbanistycznej oraz uwarunkowań historycznych.

Miejscowości Dobrzechów, Gbiska, Tropie, Łętownia, Grodzisko, Bonarówka oraz Godowa nie posiadają sieci wodociągowej. Mieszkańcy sami wybudowali tak zwane grawitacyjne wodociągi wykorzystujące naturalne źródła wody. Są one w stanie zasilić od kilkunastu do kilkudziesięciu gospodarstw. Nie tworzą jednak jednolitej sieci wodociągowej.

Roczny pobór wody z sieci przez mieszkańców gminy Strzyżów wynosi ok. 663 000m<sup>3</sup> wody. Zużycie wody na jednego mieszkańca wynosi 31,8m<sup>3</sup> rocznie, od roku 2011 utrzymuje się na stałym poziomie.

Charakterystyczne wielkości dla sieci wodociągowej przedstawiono w tabeli poniżej.

**Tabela 11 Sieć wodociągowa gminy Strzyżów.**

	Jednostka	2010	2011	2012	2013	2014
Długość czynnej sieci wodociągowej	km	57,9	58,4	58,9	59,0	59,2
Połączenia prowadzące do budynków mieszkalnych i zbiorowego zamieszkania	szt.	2994	3004	3014	3020	3030
Zużycie wody na 1 mieszkańca	m <sup>3</sup>	31,6	31,8	31,8	31,8	31,8
Ludność korzystająca z sieci wodociągowej	%	69,5	69,5	69,6	69,7	-
Ludność korzystająca z sieci wodociągowej w mieście	%	77,8	77,9	78,0	78,1	-
Ludność korzystająca z sieci wodociągowej na wsi	%	63,3	63,3	63,3	63,3	-

Woda przeznaczona do spożycia jest badana regularnie. Spełnia ona wymagania, jakim powinna odpowiadać woda przeznaczona do spożycia przez ludzi.

Gmina Strzyżów charakteryzuje się niskim stopniem skanalizowania. Całkowita długość sieci kanalizacyjnej wyniosła 26,7km w 2014r. i była zaledwie o 6km dłuższa od

wartości z roku 2010. Prawie cała sieć kanalizacyjna zlokalizowana jest na terenie miasta Strzyżów, miejscowości Łętownia oraz we wschodniej części Dobrzechowa. Niewielki fragment sieci obejmuje Godową.

Aglomeracja Strzyżów (PLPK 032, 9300 RLM) oraz aglomeracja Wysoka Strzyżowska (PLPK 146, 2210 RLM) objęte są Krajowym Programem Oczyszczalni Ścieków. Funkcjonujące aglomeracje w 2013 roku obejmowały zaledwie 33,4% mieszkańców gminy. Od pozostałych mieszkańców nieczystości odbierane są przez wozy asenizacyjne Przedsiębiorstwa Gospodarki Komunalnej i Mieszkaniowej Sp. z o.o. w Strzyżowie.

Charakterystyczne wielkości sieci kanalizacyjnej w latach 2010-2014 przedstawiono w tabeli poniżej.

**Tabela 12 Sieć kanalizacyjna gminy Strzyżów.**

	<b>Jednostka</b>	<b>2010</b>	<b>2011</b>	<b>2012</b>	<b>2013</b>	<b>2014</b>
Długość czynnej sieci kanalizacyjnej	km	20,7	25,7	25,9	26,6	26,7
Połączenia prowadzące do budynków mieszkalnych i zbiorowego zamieszkania	szt.	1076	1077	1077	1085	1096
Ścieki odprowadzone	dam <sup>3</sup>	256,0	251,0	261,0	264,0	258,0
Ludność korzystająca z sieci kanalizacyjnej	%	31,9	32,6	32,6	33,4	-
Ludność korzystająca z sieci kanalizacyjnej w mieście	%	74,8	76,4	76,4	75,5	-
Ludność korzystająca z sieci kanalizacyjnej na wsi	%	0,0	0,0	0,0	1,9	-

*Źródło: Opracowanie własne na podstawie danych GUS.*

#### **1.6.4. Gospodarka odpadami**

Zadania z zakresu gospodarki odpadami na terenie gminy Strzyżów wypełnia Przedsiębiorstwo Gospodarki Komunalnej i Mieszkaniowej Sp. z o.o. Jest ono odpowiedzialne za zbiórkę, segregację oraz utylizację odpadów komunalnych.

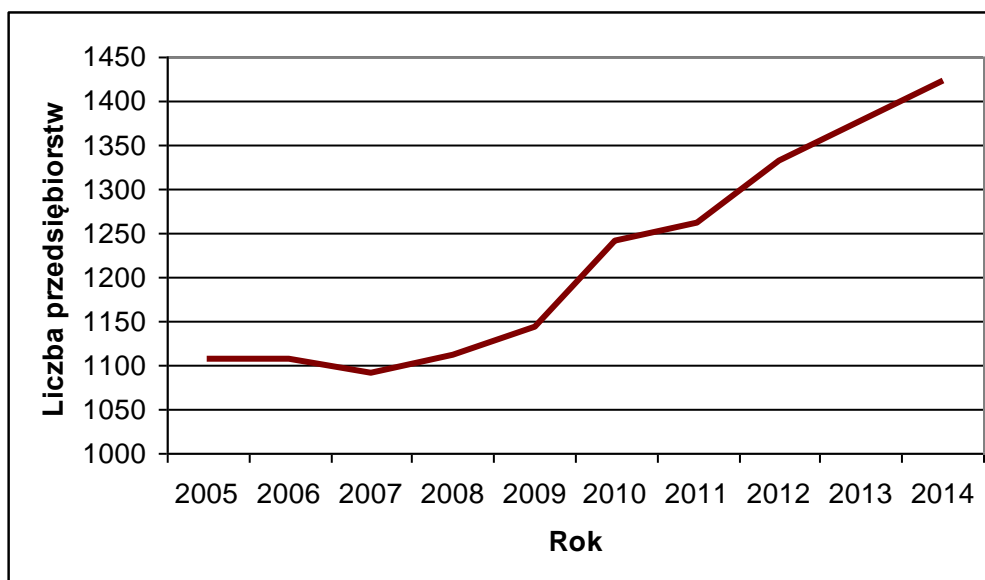
Spółka użytkuje sortownię odpadów selektywnie zebranych u źródeł, która została wybudowana przez gminę w latach 2011-2012 i prowadzi segregację odpadów komunalnych w celu ich dalszego przetwarzania.

Wszyscy mieszkańcy gminy są objęci zbiórką odpadów komunalnych. Znaczna część osób zbiera odpady w sposób selektywny, co umożliwia prowadzenie racjonalnej polityki w tym zakresie.

Na terenie gminy funkcjonuje sortownia odpadów zmieszanych PHPU Zagroda Sp. z o.o.

## 1.7. Gospodarka gminy

Liczba podmiotów gospodarczych na terenie gminy Strzyżów zwiększa się nieprzerwanie od 2007 roku. W przeciągu 7 lat liczba podmiotów gospodarczych zwiększyła się o 333 (z 1090 w 2007 roku do 1423 w 2014 roku).



Rysunek 8 Ilość podmiotów gospodarczych na terenie gminy Strzyżów w latach 2005-2014.

Źródło: Opracowanie własne na podstawie danych GUS.

W 2014 roku na terenie gminy Strzyżów największa ilość podmiotów gospodarczych działała w branży budowlanej oraz handlu hurtowym i detalicznym. Brak jest podmiotów z zakresu górnictwa i wydobywania oraz organizacji i zespołów eksterytorialnych.

Dokładną liczbę przedsiębiorstw zakwalifikowanych do poszczególnych sekcji PKD zestawiono w tabeli poniżej.

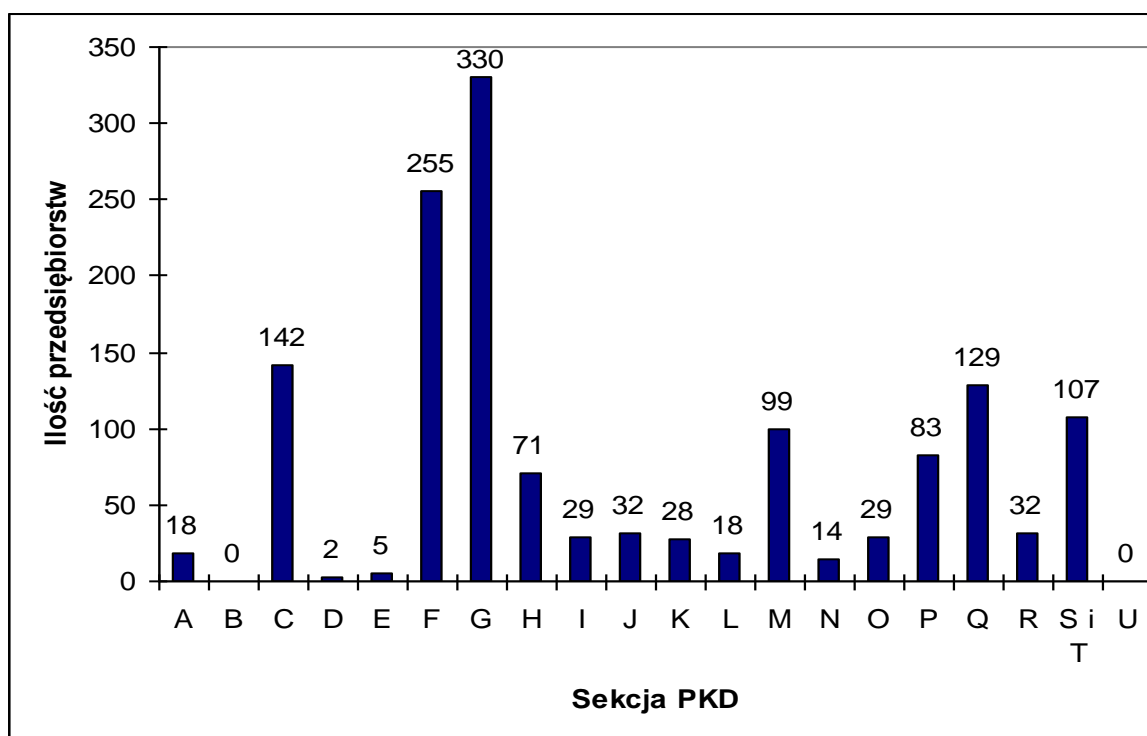
Tabela 13 Ilość podmiotów gospodarczych na terenie gminy Strzyżów z podziałem na sekcje PKD.

Jednostki wpisane do rejestru REGON wg sekcji PKD 2007	Ilość
Sekcja A - Rolnictwo, leśnictwo, łowiectwo i rybactwo	18
Sekcja B - Górnictwo i wydobywanie	0
Sekcja C - Przetwórstwo przemysłowe	142
Sekcja D - Wytwarzanie i zaopatrywanie w energię elektryczną, gaz, parę wodną, gorącą wodę i powietrze do układów klimatyzacyjnych	2
Sekcja E - Dostawa wody, gospodarowanie ściekami i odpadami oraz działalność związana z rekultywacją	5
Sekcja F - Budownictwo	255

<b>Jednostki wpisane do rejestru REGON wg sekcji PKD 2007</b>	<b>Ilość</b>
Sekcja G - Handel hurtowy i detaliczny; naprawa pojazdów samochodowych, włączając motocykle	330
Sekcja H - Transport i gospodarka magazynowa	71
Sekcja I - Działalność związana z zakwaterowaniem i usługami gastronomicznymi	29
Sekcja J - Informacja i komunikacja	32
Sekcja K - Działalność finansowa i ubezpieczeniowa	28
Sekcja L - Działalność związana z obsługą rynku nieruchomości	18
Sekcja M - Działalność profesjonalna, naukowa i techniczna	99
Sekcja N - Działalność w zakresie usług administrowania i działalność wspierająca	14
Sekcja O - Administracja publiczna i obrona narodowa; obowiązkowe zabezpieczenia społeczne	29
Sekcja P - Edukacja	83
Sekcja Q - Opieka zdrowotna i pomoc społeczna	129
Sekcja R - Działalność związana z kulturą, rozrywką i rekreacją	32
Sekcja S i T - Pozostała działalność usługowa oraz gospodarstwa domowe zatrudniające pracowników; gospodarstwa domowe produkujące wyroby i świadczące usługi na własne potrzeby	107
Sekcja U - Organizacje i zespoły eksterytorialne	0

*Źródło: Opracowanie własne na podstawie danych GUS.*





Rysunek 9 Ilość przedsiębiorstw z poszczególnych sekcji PKD na terenie gminy Strzyżów w roku 2014.

Źródło: Opracowanie własne na podstawie danych GUS.

Największą liczbę przedsiębiorstw stanowią mikroprzedsiębiorstwa. Od 2007 r. ich ilość ciągle wzrasta. Jest to typowe dla tego rodzaju jednostek terytorialnych. Niewiele jest przedsiębiorstw zaliczanych do małych i średnich. Na terenie gminy istnieją zaledwie dwa duże przedsiębiorstwa.

Tabela 14 Ilość przedsiębiorstw według wielkości na terenie gminy Strzyżów w latach 2005-2014.

Rok	Mikro	Małe	Średnie	Duże
2005	1045	41	17	3
2006	1041	45	17	3
2007	1024	46	17	3
2008	1029	60	21	2
2009	1056	64	22	2
2010	1150	68	20	2
2011	1173	67	19	2
2012	1258	51	20	2
2013	1308	48	20	2
2014	1351	50	20	2

Źródło: Opracowanie własne na podstawie danych GUS.

Do największych przedsiębiorstw działających na terenie gminy Strzyżów należą:

- Cukiernicza Spółdzielnia ROKSANA,
- Firma Handlowo Usługowa WOJAN,
- SFM Sp. z o.o.,
- Przedsiębiorstwo Gospodarki Komunalnej i Mieszkaniowej Sp. z o.o. w Strzyżowie,
- Przedsiębiorstwo Remontowo-Budowlane REMBUD Sp. z o.o.,
- Triton Group,
- Spółdzielnia „ASPROD”,
- Zakład Przetwórstwa Mięsnego Marek Leśniak,
- Firma Handlowa „DS” Danuta Znamirowska,
- Gminna Spółdzielnia Samopomoc Chłopska w Strzyżowie.

Podmioty gospodarcze wspierane są przez instytucje otoczenia biznesu. Na terenie gminy Strzyżów funkcjonuje Centrum Wspierania Przedsiębiorczości. Głównym celem działania CWP jest pomoc osobom znajdującym się w trudnej sytuacji ekonomicznej oraz bezrobotnym na terenach wiejskich we wzroście i wykorzystaniu ich potencjału, w odpowiedzi na nowe możliwości gospodarcze i potrzeby rynku pracy. Celem szczegółowym jest dostarczenie specjalistycznych bezpłatnych usług szkoleniowo-doradczych z zakresu działalności gospodarczej dla osób zaczynających i prowadzących działalność gospodarczą.

### **1.7.1. Gospodarka przestrzenna**

Dokumentem określającym politykę przestrzenną gminy, w tym lokalne zasady zagospodarowania przestrzennego, jest studium uwarunkowań i kierunków zagospodarowania przestrzennego. Na terenie gminy Strzyżów obowiązuje Studium Uwarunkowań i Kierunków Zagospodarowania Przestrzennego Gminy i Miasta Strzyżów uchwalone Uchwałą Rady Miejskiej w Strzyżowie nr XXXVI/291/01 z dnia 13 grudnia 2001 r. wraz z trzema zmianami.

Podstawą planowania przestrzennego w gminie są miejscowe plany zagospodarowania przestrzennego. Ustanawiają one przepisy powszechnie obowiązujące na danym terenie. Poniżej przedstawione zostały plany zagospodarowania przestrzennego obowiązujące na terenie gminy Strzyżów.

**Na obszarach wiejskich gminy Strzyżów obowiązują następujące miejscowe plany zagospodarowania przestrzennego:**

1. Miejscowy Plan Zagospodarowania Przestrzennego nr 2/1/99 w gminie Strzyżów uchwalony Uchwałą nr XII/ 100 /99 Rady Miejskiej w Strzyżowie z dnia 21 września 1999 r.

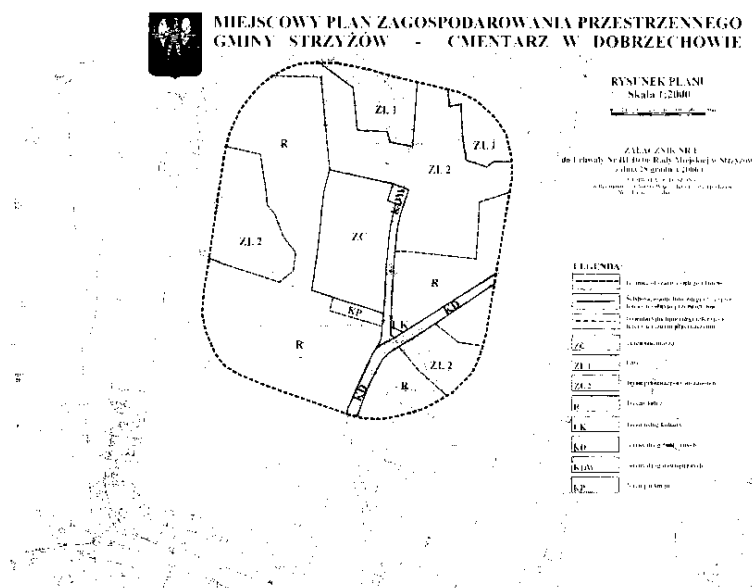
Plan w trakcie realizacji. W sumie obejmuje on ok. 4 331,0 ha powierzchni, w tym lasy istniejące i tereny przeznaczone do zalesienia. Do zalesienia przeznaczone są głównie tereny rolne, które sąsiadują z kompleksami leśnymi, położone na stokach o dużym nachyleniu i narażone na zjawiska osuwiskowe. W wielu przypadkach tereny te są już faktycznie zalesione, gdyż w sposób naturalny pojawiła się tam wtórna sukcesja lasu.

2. Miejscowy Plan Zagospodarowania Przestrzennego nr 3/2001 we wsi Żyżnów uchwalony Uchwałą nr XLII/324/02 Rady Miejskiej w Strzyżowie z dnia 4 lipca 2002 r.

Plan objął powierzchnię 0,17 ha, został już zrealizowany.

3. Miejscowy Plan Zagospodarowania Przestrzennego Gminy Strzyżów – cmentarz w Dobrzechowie uchwalony Uchwałą nr III/10/06 Rady Miejskiej w Strzyżowie z dnia 28 grudnia 2006 roku.

Plan obejmuje swym zasięgiem powierzchnię ok. 18,50 ha.



4. Miejscowy Plan Zagospodarowania Przestrzennego Gminy Strzyżów – cmentarz w Gliniku Zaborowskim uchwalony Uchwałą nr III/11/06 Rady Miejskiej w Strzyżowie z dnia 28 grudnia 2006 roku.

Plan obejmuje swym zasięgiem powierzchnię ok. 2,90 ha.

MAPA DO CELOW PRZEDKOTOWYCH  
 PLAN ZAGOSPODAROWANIA  
 GMINY STRZYŻÓW  
 2011-2014

PROJEKTOWAŁ  
 PRACOWNIK  
 2011

PROJEKTOWAŁ  
 PRACOWNIK  
 2011

PROJEKTOWAŁ  
 PRACOWNIK  
 2011

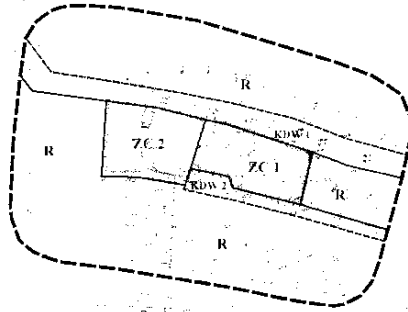
PROJEKTOWAŁ  
 PRACOWNIK  
 2011

PROJEKTOWAŁ  
 PRACOWNIK  
 2011



### MIEJSCOWY PLAN ZAGOSPODAROWANIA PRZESTRZENNEGO GMINY STRZYŻÓW - CMENTARZ W GLINIKU ZABOROWSKIM

RYSUNEK PLANU  
 Skala 1:1000



**LEGENDA:**


	Linia granicy planu
	Linia granicy terenów pod zabudowę usługową
	Linia granicy terenów pod zabudowę usługową
	Linia granicy terenów pod zabudowę usługową
	tereny rezerwy
	tereny zabudowy usługowej
	tereny zabudowy usługowej
	tereny zabudowy usługowej

ZAŁĄCZNIK NR 1  
 do Uchwały Nr XII/136 Rady Miejskiej w Strzyżowie  
 z dnia 28 kwietnia 2010 r.

Wzrostek, Młynowski, gmina Strzyżów

- Miejscowy Plan Zagospodarowania Przestrzennego Gminy Strzyżów – wsi Żyżnów (część A) uchwalony Uchwałą nr XII/92/11 Rady Miejskiej w Strzyżowie z dnia 27 października 2011 roku.

Plan obejmuje swym zasięgiem powierzchnię ok. 0,15 ha. Teren położony po zachodniej stronie drogi krajowej.



**LEGENDA**

**OBOWIĄZUJĄCE OZNACZENIA PLANU:**

- GRANICE PLANU
- NIEPRZEKACZALNA LINIA ZABUDOWY

**PRZEZNACZENIE TERENÓW:**

- TEREN ZABUDOWY USŁUGOWEJ

**OZNACZENIA INFORMACYJNE:**

- GRANICA ADMINISTRACYJNA MIEJSCOWOŚCI
- OBSŁUGA KOMUNIKACYJNA

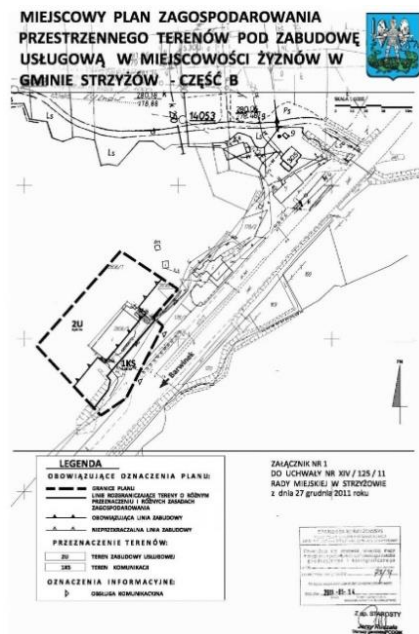
ZAŁĄCZNIK NR 1  
 DO UCHWAŁY NR XII / 92 / 11  
 RADY MIEJSKIEJ W STRZYŻOWIE  
 z dnia 27 października 2011 roku

KYJICZKA STRZYŻÓW  
 ul. Rybnicka 14  
 25-114 Strzyżów

Z. G. STAROSTY  
 Język Polski  
 1000 1000

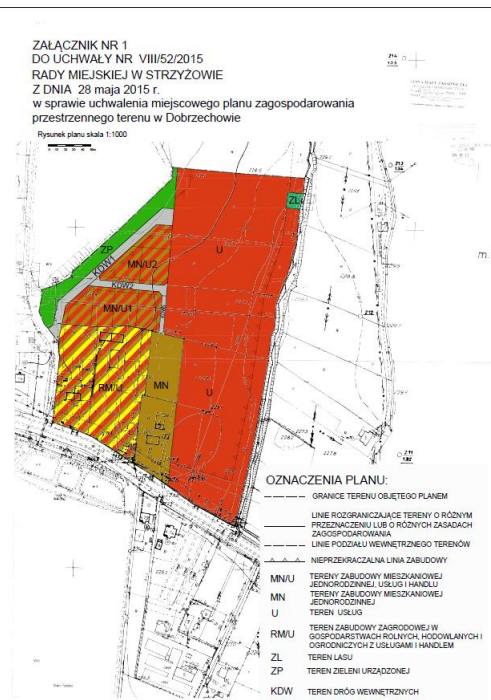
6. Miejscowy Plan Zagospodarowania Przestrzennego Gminy Strzyżów – wsi Żyżnów (część B) uchwalony Uchwałą nr XIV/125/11 Rady Miejskiej w Strzyżowie z dnia 27 grudnia 2011 roku.

Plan obejmuje swym zasięgiem powierzchnię ok. 0,50ha. Teren położony po zachodniej stronie drogi krajowej.



7. Miejscowy Plan Zagospodarowania Przestrzennego Gminy Strzyżów – terenu w Dobrzechowie uchwalony Uchwałą nr VIII/52/15 Rady Miejskiej w Strzyżowie z dnia 28 maja 2015 roku.

Plan obejmuje swym zasięgiem powierzchnię ok. 8,34 ha. Teren położony w Dobrzechowie po północnej stronie drogi wojewódzkiej nr 988, pomiędzy ciekami Różanka i stawem.

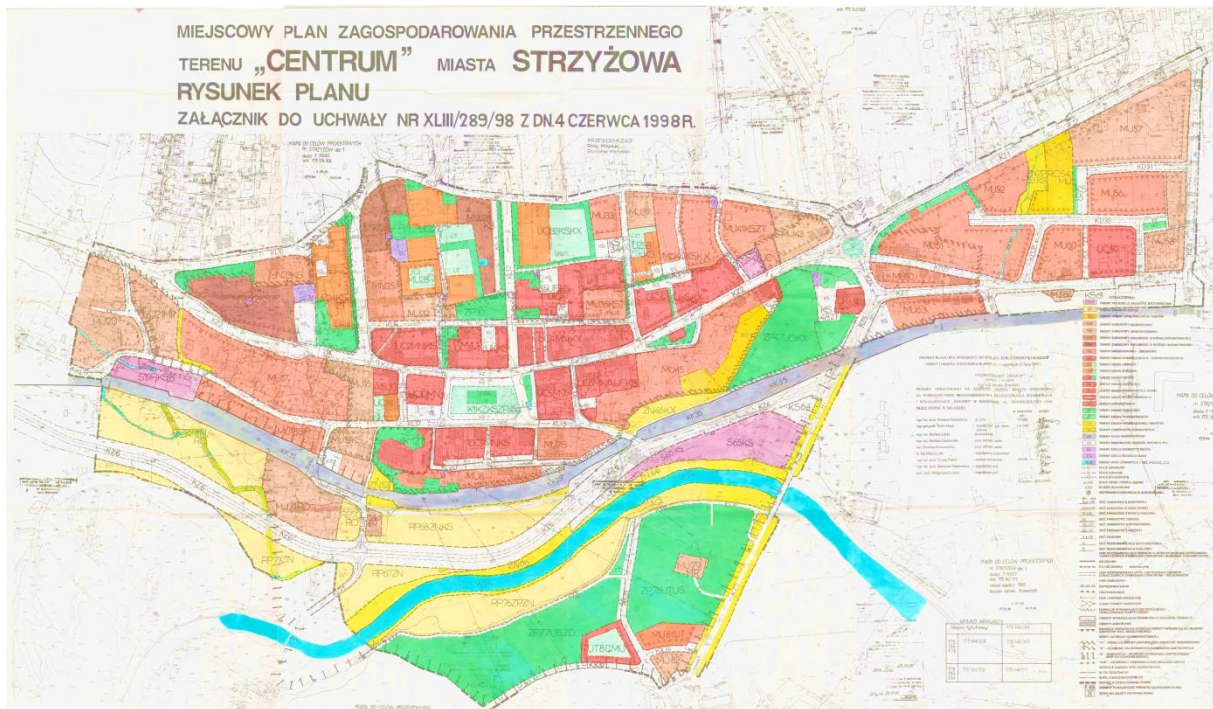


Na obszarach wiejskich gminy Strzyżów obowiązuje 7 wyżej wymienionych miejscowych planów zagospodarowania przestrzennego.

**Na obszarze miasta Strzyżów obowiązują następujące miejscowe plany zagospodarowania przestrzennego:**

1. Miejscowy Plan Zagospodarowania Przestrzennego terenu CENTRUM uchwalony Uchwałą nr XXVI/289/98 Rady Miejskiej w Strzyżowie z dnia 4 czerwca 1998 r. wraz ze zmianami:
  - I ZMIANA Miejscowego Planu Zagospodarowania Przestrzennego terenu CENTRUM w Strzyżowie uchwalona Uchwałą nr XV/130/08 Rady Miejskiej w Strzyżowie z dnia 31 stycznia 2008 roku - o pow. 1,31 ha,
  - II ZMIANA Miejscowego Planu Zagospodarowania Przestrzennego terenu CENTRUM w Strzyżowie uchwalona Uchwałą nr XXVIII/283/13 Rady Miejskiej w Strzyżowie z dnia 28 marca 2013 roku - o powierzchni 0,25 ha.

Plan obejmuje swą powierzchnią ok. 71,0 ha. Teren położony w środkowej części miasta Strzyżowa zasadniczo w lewym brzegu Wisłoka i fragmentarycznie na brzegu prawym.



2. Miejskowy Plan Zagospodarowania Przestrzennego nr 3/2/99 w mieście Strzyżów uchwalony Uchwałą nr XII/ 101 /99 Rady Miejskiej w Strzyżowie z dnia 21 września 1999 r.  
Plan w trakcie realizacji, obejmuje swym zasięgiem 259,0 ha, są to lasy istniejące i tereny przeznaczone do zalesienia, głównie grunty rolne, które sąsiadują z kompleksami leśnymi, położone na stokach o dużym nachyleniu i narażone na procesy osuwiskowe. W wielu przypadkach tereny przeznaczone do zalesienia są już zalesione w wyniku naturalnej sukcesji lasu.
3. Miejskowy Plan Zagospodarowania Przestrzennego nr 5/4/99 terenu przy ul. Sportowej uchwalony Uchwałą nr XVII/132/2000 Rady Miejskiej w Strzyżowie z dnia 27 stycznia 2000 roku.  
Plan obejmuje swym zasięgiem powierzchnię ok. 2,0 ha. Teren położony po wschodniej stronie ulicy Sportowej.
4. Miejskowy Plan Zagospodarowania Przestrzennego nr 1/2001 uchwalony Uchwałą nr XXVI/290/01 Rady Miejskiej w Strzyżowie z dnia 13 grudnia 2001 roku.  
Plan obejmuje swym zasięgiem powierzchnię ok. 1,0 ha. Teren położony w obrębie skrzyżowania ulic: Mostowej, Południowej, Bieszczadzkiej i Spółdzielczej.
5. Miejskowy Plan Zagospodarowania Przestrzennego nr 1/2002 w mieście Strzyżów uchwalony Uchwałą nr IV/17/02 Rady Miejskiej w Strzyżowie z dnia 30 grudnia 2002 roku  
Plan obejmuje powierzchnię 3,17.

6. Miejscowy Plan Zagospodarowania Przestrzennego nr 2/2002 w Strzyżowie terenu budownictwa mieszkaniowego i usług na działce nr 1229/2 przy ul. Tunelowej uchwalony Uchwałą nr IX/67/2003 Rady Miejskiej w Strzyżowie z dnia 29 maja 2003 roku.

Plan obejmuje powierzchnię 4,0ha.

7. Miejscowy Plan Zagospodarowania Przestrzennego nr 1/2003 terenu przy ul. Polnej w Strzyżowie uchwalony Uchwałą nr X/70/03 Rady Miejskiej w Strzyżowie z dnia 24 lipca 2003 roku.

Plan obejmuje powierzchnię 2,70 ha, jest w trakcie realizacji. Wybudowana została kryta pływalnia „Otylia”, budowane są budynki mieszkalne.

8. Miejscowy Plan Zagospodarowania Przestrzennego terenu przy ul. Sienkiewicza, Staszica, Słowackiego w Strzyżowie uchwalony Uchwałą nr XXX/ 245 /05 Rady Miejskiej w Strzyżowie z dnia 30 czerwca 2005 roku ze zmianą:

- I ZMIANA Miejscowego Planu Zagospodarowania Przestrzennego terenu przy ul. Sienkiewicza, Staszica, Słowackiego w Strzyżowie uchwalona Uchwałą nr XXI/ 212 /12 Rady Miejskiej w Strzyżowie z dnia 30 sierpnia 2012 roku.

Plan obejmuje powierzchnię 4,42ha, jest w trakcie realizacji. Teren położony pomiędzy ul. Sienkiewicza, ul. Prusa, os. Zawale, ul. Słowackiego i zabudową mieszkaniową jednorodzinną przy ul. Staszica.

9. Miejscowy Plan Zagospodarowania Przestrzennego terenu przy ul. Kombatantów i Sportowej w Strzyżowie uchwalony Uchwałą nr XXXIX/337/06 Rady Miejskiej w Strzyżowie z dnia 29 czerwca 2006 roku ze zmianami:

- I ZMIANA Miejscowego Planu Zagospodarowania Przestrzennego terenu przy ul. Kombatantów i Sportowej w Strzyżowie uchwalony Uchwałą nr XXXV/335/09 Rady Miejskiej w Strzyżowie z dnia 29 grudnia 2009 roku.
- II ZMIANA Miejscowego Planu Zagospodarowania Przestrzennego terenu przy ul. Kombatantów i Sportowej w Strzyżowie uchwalony Uchwałą nr XXI/214/12 Rady Miejskiej w Strzyżowie z dnia 30 sierpnia 2012 roku.

Plan swym zasięgiem obejmuje 126,80ha, jest w trakcie realizacji, zaktualizowany ww. zmianami. Dotyczy terenu położonego w północno-zachodniej części miasta.

10. Miejscowy Plan Zagospodarowania Przestrzennego m. Strzyżowa – cmentarz przy ul. 700-lecia w Strzyżowie uchwalony Uchwałą nr III/9/06 Rady Miejskiej w Strzyżowie z dnia 28 grudnia 2006 roku ze zmianą:

- I ZMIANA Miejscowego Planu Zagospodarowania Przestrzennego miasta Strzyżowa – cmentarz przy ul. 700-lecia w Strzyżowie uchwalony Uchwałą nr XXXV/334/09 Rady Miejskiej w Strzyżowie z dnia 29 grudnia 2009 roku.



Plan o powierzchni 8,10 ha, jest w trakcie realizacji. Teren położony przy ul. 700-lecia w Strzyżowie.

11. Miejskowy Plan Zagospodarowania Przestrzennego terenu przy ul. Grunwaldzkiej w Strzyżowie uchwalony Uchwałą nr XXIX/270/09 Rady Miejskiej w Strzyżowie z dnia 30 kwietnia 2009 roku.

Obejmuje on swym zasięgiem powierzchnię ok. 17,65ha. Teren położony na wschód od drogi wojewódzkiej (ul. Mostowa) pomiędzy torami kolejowymi i rzeką Wisłok. Przystąpiono do realizacji planu - wzniesienie zabudowy mieszkaniowej wielorodzinnej oraz garaży.



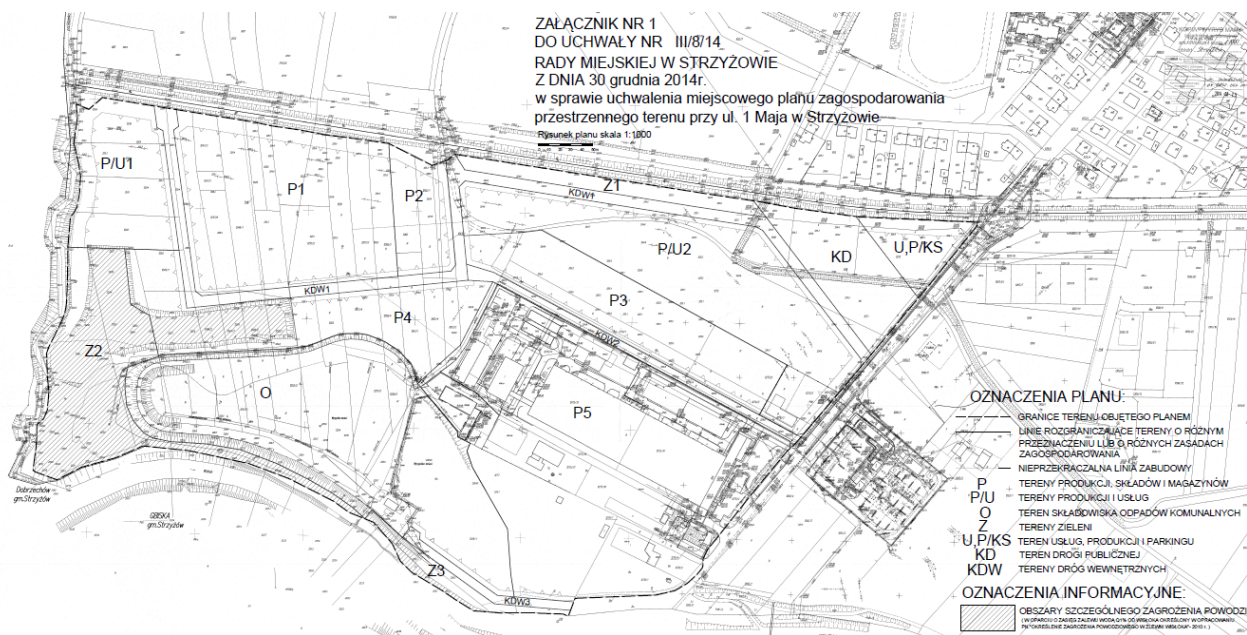
12. Miejskowy Plan Zagospodarowania Przestrzennego przy ul. Sobieskiego w Strzyżowie uchwalony Uchwałą nr XXIX/271/09 Rady Miejskiej w Strzyżowie z dnia 30 kwietnia 2009 roku.

- I ZMIANA Miejskowego Planu Zagospodarowania Przestrzennego terenu przy ul. Sobieskiego w Strzyżowie uchwalona Uchwałą nr III/7/14 Rady Miejskiej w Strzyżowie z dnia 30 grudnia 2014 roku.

Plan obejmuje powierzchnię ok. 57,84ha. Teren położony w zachodniej części miasta. Przystąpiono do wzniesienia zabudowy mieszkaniowej jednorodzinnej wyznaczonej w planie.

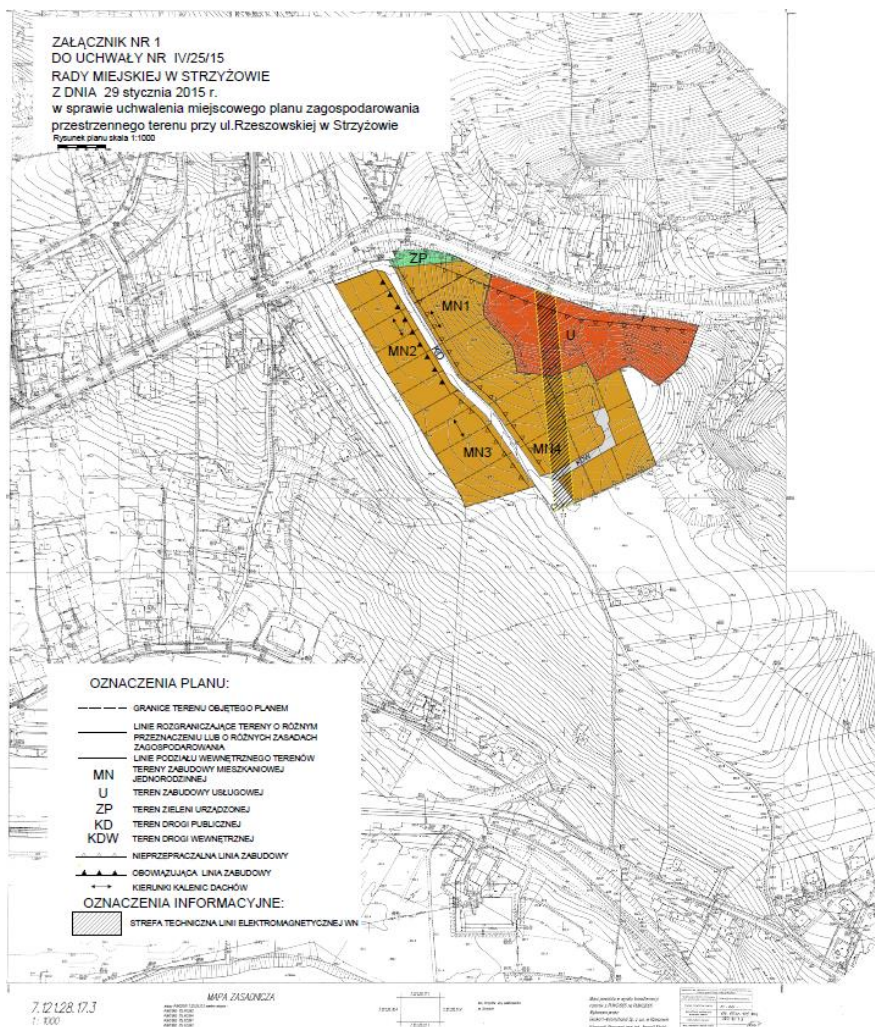
13. Miejskowy Plan Zagospodarowania Przestrzennego terenu przy ul. 1 Maja w Strzyżowie uchwalony Uchwałą nr III/8/14 Rady Miejskiej w Strzyżowie z dnia 30 grudnia 2014 roku.

Obejmuje on swym zasięgiem powierzchnię ok. 25,65ha. Teren położony pomiędzy ul. 1 Maja, torami kolejowymi, rzeką Wisłok i potokiem Różanka.



14. Miejscowy Plan Zagospodarowania Przestrzennego terenu przy ul. Rzeszowskiej w Strzyżowie uchwalony Uchwałą nr IV/25/15 Rady Miejskiej w Strzyżowie z dnia 29 stycznia 2015 roku.

Obejmuje on swym zasięgiem powierzchnię ok. 5,92ha. Teren położony po południowej stronie ul. Rzeszowskiej w rejonie Żarnowskiej Góry.



### 1.7.2. Plany w zakresie zagospodarowania przestrzennego gminy

Z uwagi na dający się ostatnio zauważyć w niektórych miejscach gminy Strzyżów wzrost zainteresowania budownictwem mieszkaniowym jednorodzinnym (liczba wydanych decyzji o warunkach zabudowy) planuje się w roku 2016 przystąpić do opracowania na tych obszarach koncepcji zagospodarowania terenu, w tym układu komunikacyjnego i sieci uzbrojenia z uwzględnieniem w nich stref pod budownictwo mieszkaniowe jednorodzinne. Tereny, które zamierza się przeznaczyć w koncepcjach na te cele, są dostępne komunikacyjnie, mają atrakcyjną lokalizację i spełniają wszystkie warunki określone w Studium Uwarunkowań i Kierunków Zagospodarowania Przestrzennego Miasta i Gminy Strzyżów.

Obszary, które planuje się objąć opracowaniem, to tereny:

- Strzyżów – Godowa Pustki obejmujący około 30 ha,
- Godowa Podlas obejmujący około 20 ha,
- Dobrzechów Kolonia obejmujący około 35 ha.

## 1.8. Rolnictwo

Liczba gospodarstw rolnych na terenie gminy Strzyżów utrzymuje się na dość stałym poziomie, nieznacznie się zmniejszając od 2011r. o 23. Liczbę zarejestrowanych gospodarstw w systemie Agencji Restrukturyzacji i Modernizacji Rolnictwa na terenie gminy Strzyżów przedstawia poniższa tabela:

**Tabela 15 Liczba zarejestrowanych gospodarstw rolnych**

<b>Rok</b>	<b>Liczba</b>
<b>2011</b>	1271
<b>2012</b>	1288
<b>2013</b>	1269
<b>2014</b>	1256
<b>2015</b>	1248

*Źródło: Opracowanie na podstawie danych ARiMR*

Liczba gospodarstw zarejestrowanych w systemie informatycznym prowadzonym przez ARiMR nie daje rzeczywistego obrazu liczby gospodarstw prowadzących działalność rolniczą. Odzwierciedla ona jedynie liczbę gospodarstw aktywnie prowadzących działalność rolniczą i korzystających ze wsparcia ARiMR, które w danym roku złożyły wnioski obszarowe.

Na terenie gminy w ramach działalności rolniczej prowadzona jest hodowla bydła, świń, owiec i kóz. W przypadku bydła i świń ilość stad oraz ilość sztuk spadła na przestrzeni ostatnich czterech lat, przy tym jednocześnie wzrosła średnia ilość sztuk zwierząt przypadająca na gospodarstwo. Na stałym poziomie liczbowym utrzymują się hodowle kóz. W hodowlach owiec przy utrzymaniu stałej liczby siedzib stad, zwiększyła się liczba sztuk zwierząt.

**Tabela 16 Wielkość pogłowia bydła.**

<b>Rok</b>	<b>Ilość siedzib stad</b>	<b>Ilość sztuk</b>	<b>Średnia ilość sztuk w gospod.</b>
<b>2012</b>	477	957	2
<b>2013</b>	435	925	2,1
<b>2014</b>	383	893	2,3
<b>2015</b>	346	862	2,5

*Źródło: Opracowanie na podstawie danych ARiMR*

**Tabela 17 Wielkość pogłowia świń.**

<b>Rok</b>	<b>Ilość siedzib stad</b>	<b>Ilość sztuk</b>	<b>Średnia ilość sztuk w gospod.</b>
<b>2012</b>	333	3676	11
<b>2013</b>	335	3646	10,9
<b>2014</b>	303	3361	11,1
<b>2015</b>	286	3516	12,3

*Źródło: Opracowanie na podstawie danych ARiMR*

**Tabela 18 Wielkość pogłowia owiec.**

<b>Rok</b>	<b>Ilość siedzib stad</b>	<b>Ilość sztuk</b>	<b>Średnia ilość sztuk w gospod.</b>
<b>2012</b>	9	76	8,4
<b>2013</b>	9	68	7,5
<b>2014</b>	10	69	6,9
<b>2015</b>	9	82	9,1

*Źródło: Opracowanie na podstawie danych ARiMR*

**Tabela 19 Wielkość pogłowia kóz.**

<b>Rok</b>	<b>Ilość siedzib stad</b>	<b>Ilość sztuk</b>	<b>Średnia ilość sztuk w gospod.</b>
<b>2012</b>	7	18	2,6
<b>2013</b>	7	17	2,4
<b>2014</b>	8	19	2,4
<b>2015</b>	6	13	2,2

*Źródło: Opracowanie na podstawie danych ARiMR*

## **1.9. Stan finansów**

Budżet jest finansowym wyrazem i instrumentem polityki gospodarczej gminy. W tabeli poniżej przedstawiono zestawienie finansów gminy Strzyżów w latach 2013-2014.

Tabela 20 Zestawienie budżetu gminy Strzyżów w latach 2013-2014 w złotych

	Rok	
	2013	2014
<b>Dochody budżetu gminy ogółem</b>	59772442,59	56181632,28
<b>Dochody majątkowe</b>	8120838,16	4261305,86
<b>Dochody własne</b>	17852935,82	18710342,47
Dochody podatkowe - podatek rolny	1231687,94	1159929,21
Dochody podatkowe - podatek leśny	100495,52	92726,84
Dochody podatkowe - podatek od nieruchomości	3362450,69	3773843,63
Dochody podatkowe - podatek od środków transportowych	223351,80	199753,00
Wpływy z opłaty skarbowej	252383,65	248689,85
Dochody podatkowe - podatek od czynności cywilnoprawnych	217858,00	289211,18
Dochody podatkowe - podatek od działalności gospodarczej osób fizycznych, opłacany w formie karty podatkowej	15322,24	17619,36
Wpływy z opłaty targowej	74903,47	67842,76
Dochody z majątku	975078,42	676113,44
Udziały w podatkach stanowiących dochody budżetu państwa - razem	7256408,56	8138407,66
Udziały w podatkach stanowiących dochody budżetu państwa - podatek dochodowy od osób fizycznych	7073607,00	7942669,00
Udziały w podatkach stanowiących dochody budżetu państwa - podatek dochodowy od osób prawnych	182801,56	195738,66
Wpływy z innych lokalnych opłat pobieranych przez jednostki samorządu terytorialnego na podstawie odrębnych ustaw	15243,99	1021230,33
Wpływy z usług	1888571,87	739185,29
Pozostałe dochody – środki na dofinansowanie własnych zadań pozyskane z innych źródeł – razem	51398,82	523801,11
Pozostałe dochody – środki na dofinansowanie własnych zadań pozyskane z innych źródeł - inwestycyjne	5000,00	499040,49

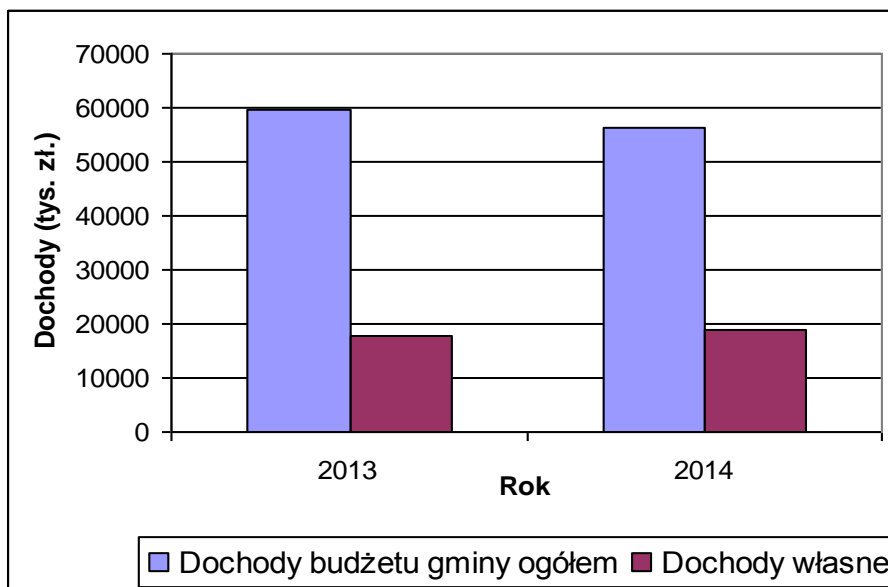
Dochody z majątku – dochody z najmu i dzierżawy składników majątkowych JST oraz innych umów o podobnym charakterze	422916,84	309187,63
Dochody podatkowe – ustalone i pobierane na podstawie odrębnych ustaw	5172371,89	5557223,22
<b>Dochody na jednego mieszkańca</b>		
Ogółem	2860,88	2691,98
Dochody własne	854,49	896,52
Dochody własne – udziały w podatkach stanowiących dochody budżetu państwa - podatek dochodowy od osób fizycznych	338,56	380,58
Dochody własne – udziały w podatkach stanowiących dochody budżetu państwa- podatek dochodowy od osób prawnych	8,75	9,38
Dochody własne – dochody podatkowe ustalone i pobierane na podstawie odrębnych ustaw	247,56	266,28
<b>Subwencja ogólna</b>	23185698,00	23135109,00
<b>Dotacje</b>	18733808,77	14336180,81
<b>Wydatki budżetu gminy ogółem</b>	60909681,79	57173073,43
Wydatki majątkowe inwestycyjne	13434142,01	9326677,60
Wydatki bieżące ogółem	47475539,78	47846395,83
Wydatki bieżące na wynagrodzenia	19284149,86	19237930,01
Wydatki bieżące na pochodne od wynagrodzeń	3822677,08	3757095,30
Wydatki bieżące na zakup materiałów i usług	8236993,41	7510456,01
Dotacje ogółem	3073597,23	5375458,54
Świadczenia na rzecz osób fizycznych	10271172,22	9631715,12
Wydatki bieżące jednostek budżetowych ogółem	33269446,65	32076411,81
Wydatki na obsługę długu (obsługa długu publicznego bez wypłat z tytułu gwarancji i poręczeń)	754957,63	642660,76
<b>Wydatki na jednego mieszkańca</b>	2915,32	2739,49
W tym:		

Na oświatę i wychowanie	971,87	1024,57
Na kulturę i ochronę dziedzictwa narodowego	110,70	105,19
Na ochronę powietrza atmosferycznego i klimatu	0,00	0,00
<b>Wydatki ogółem wg działów Klasyfikacji Budżetowej</b>		
Dział 010 – Rolnictwo i łowiectwo	162700,81	199517,20
Dział 500 - Handel	19518,28	14413,18
Dział 600 – Transport i łączność	11056931,05	8075873,38
Dział 700 – Gospodarka mieszkaniowa	776691,61	1139289,25
Dział 710 – Działalność usługowa	140022,32	183091,58
Dział 720 - Informatyka	359647,12	357521,37
Dział 750 – Administracja publiczna	5721274,03	4499117,59
Dział 751 – Urzędy naczelnych organów władzy państwowej, kontroli i ochrony prawa oraz sądownictwa	50498,80	164809,95
Dział 754 – Bezpieczeństwo publiczne i ochrona przeciwpożarowa	299852,90	352358,30
Dział 757- Obsługa długu publicznego	754957,63	642660,76
Dział 758 – Różne rozliczenia	69380,00	73950,00
Dział 801 – Oświata i wychowanie	20305351,44	21382694,60
Dział 851 – Ochrona zdrowia	322072,70	366623,00
Dział 852 – Pomoc społeczna	12363786,85	12294259,08
Dział 854 – Edukacyjna opieka wychowawcza	990708,39	705749,18
Dział 900 – Gospodarka komunalna i ochrona środowiska	2489683,01	2852589,98
Dział 921 – Kultura i ochrona dziedzictwa narodowego	2312851,28	2195401,88
Dział 926 – Kultura fizyczna	2713753,57	1673153,15

*Źródło: Opracowanie własne na podstawie danych GUS.*

W strukturze dochodów gminy Strzyżów przeważają dochody własne, które w roku 2013 stanowiły 30%, a w roku 2014 33% dochodów budżetu gminy.





**Rysunek 10 Dochody budżetu gminy Strzyżów ogółem w zestawieniu z dochodami własnymi w latach 2013-2014.**

*Źródło: Opracowanie własne na podstawie danych GUS*

## 2. Wnioski z konsultacji społecznych

W związku z przygotowaniem Strategii Rozwoju Gminy na lata 2016-2025, władze gminy Strzyżów zdecydowały o zastosowaniu metody przygotowania strategii opartej na głębokiej partycypacji społeczności lokalnej. Celem było włączenie w przygotowanie strategii różnorodnych grup interesantów oraz wyznaczenie kierunków rozwoju gminy przy udziale osób, które posiadają największą wiedzę w danym zakresie tematycznym. Powołano siedem grup roboczych, w skład których, obok przedstawicieli Urzędu Miejskiego w Strzyżowie, weszli radni, przedsiębiorcy, rolnicy, mieszkańcy, przedstawiciele organizacji społecznych oraz instytucji publicznych.

Na potrzeby niniejszej Strategii wyodrębniono 7 grup roboczych w ramach następujących obszarów:

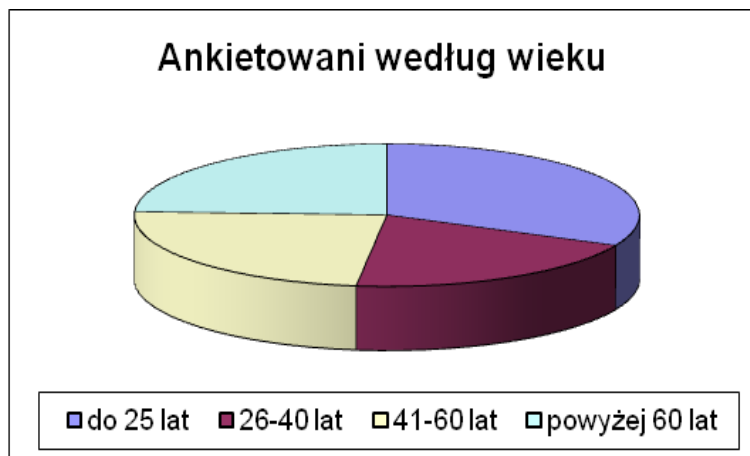
- Ekonomia społeczna i NGO,
- Infrastruktura publiczna,
- Kultura, sport i turystyka,
- Oświata,
- Polityka Społeczna,
- Przedsiębiorczość i ekologia,
- Rolnictwo i rozwój wsi.

Spotkania robocze moderowane były przez przedstawiciela firmy doradczej. Grupy robocze miały na celu przeprowadzenie analizy SWOT, a następnie ustalenie celów, działań i zadań w danym obszarze tematycznym.

Przedstawiciele grup roboczych i władz gminy weszli w skład grupy głównej, która ustaliła wizję i misję gminy oraz listę zadań kluczowych dla realizacji strategii, których realizacja będzie podlegać szczególnemu monitorowaniu.

Pracę grupową uzupełniły konsultacje społeczne w formie badań ankietowych. Formularze ankiet dostępne były w Urzędzie Miejskim w Strzyżowie oraz na stronie internetowej ([www.strzyzow.pl](http://www.strzyzow.pl)). Wypełnić ankietę mogła każda osoba będąca mieszkańcem, przedsiębiorcą lub przedstawicielem organizacji pozarządowej działającej na terenie gminy Strzyżów. Wypełnione ankiety należało wrzucić do urny na parterze budynku Urzędu, co zapewniło pełną anonimowość respondentom.

Ankieta zawierała 11 pytań, z których trzy miały formę pytań zamkniętych, pozostałe stanowiły pytania otwarte, które dawały respondentom możliwość swobodnej wypowiedzi. Ankietę wypełniło 181 respondentów, w tym: 58 osób w wieku do 25 lat, 36 osób w przedziale wiekowym 26-40 lat, 43 osoby w przedziale wiekowym 41-60 lat oraz 44 osoby powyżej 60 lat.



Rysunek 11 Struktura wiekowa ankietowanych.

Znaczną większość ankietowanych stanowiły kobiety – wypełniły one ponad 70% wszystkich ankiet.



Rysunek 12 Struktura płci ankietowanych.

Ankietę wypełniały głównie osoby wykształcone – aż 78,3% respondentów posiada wykształcenie średnie bądź wyższe. Wykształcenie podstawowe wskazało 28 osób, a wykształcenie zawodowe 11 osób.



Rysunek 13 Struktura wykształcenia ankietowanych.

Ankietowani to w niemal 100% mieszkańcy gminy, 7 osób zadeklarowało działalność w ramach organizacji pozarządowej, a 5 osób to przedsiębiorcy.



Rysunek 14 Struktura osób wypełniających ankietę.

Poniżej przedstawiono analizę odpowiedzi na poszczególne pytania.

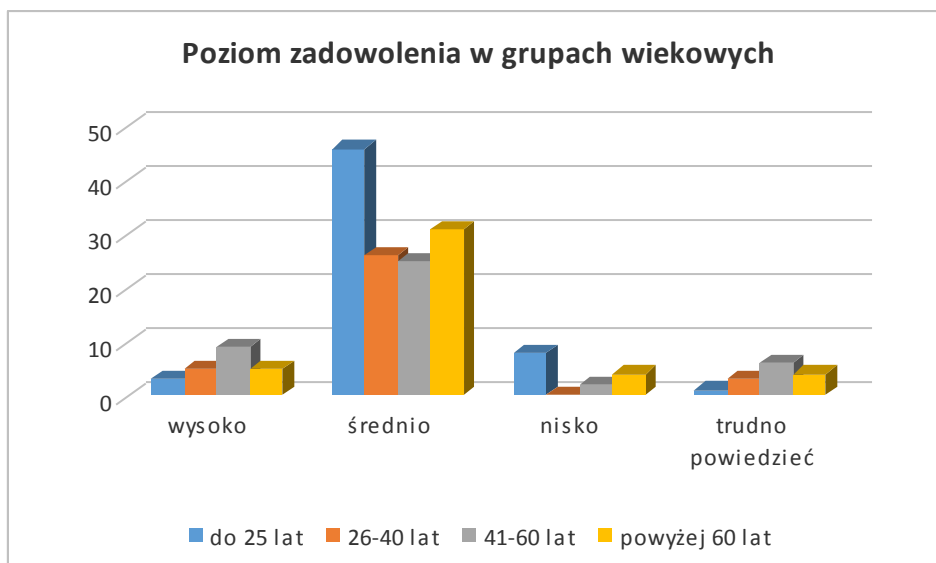
#### **1. Jak oceniasz swój poziom zadowolenia z faktu zamieszkania na terenie gminy Strzyżów:**

Ponad 70% respondentów określiło swój poziom zadowolenia z faktu zamieszkania na terenie gminy Strzyżów jako średni. Kolejną grupę, ponad 12% respondentów, stanowią osoby o wysokim poziomie zadowolenia. Niecałe 8% określiło ten poziom jako niski, a 16 osób wybrały opcję „trudno powiedzieć”.

W pytaniu tym poproszono o uzasadnienie wybranej odpowiedzi. Wśród powodów do zadowolenia z zamieszkiwania na terenie gminy wymieniano przede wszystkim walory przyrodnicze, turystyczne oraz związane z bezpieczeństwem. Osoby średnio zadowolone oraz te o niskim poziomie zadowolenia jako główne powody najczęściej wymieniały wysokie bezrobocie i brak miejsc pracy.

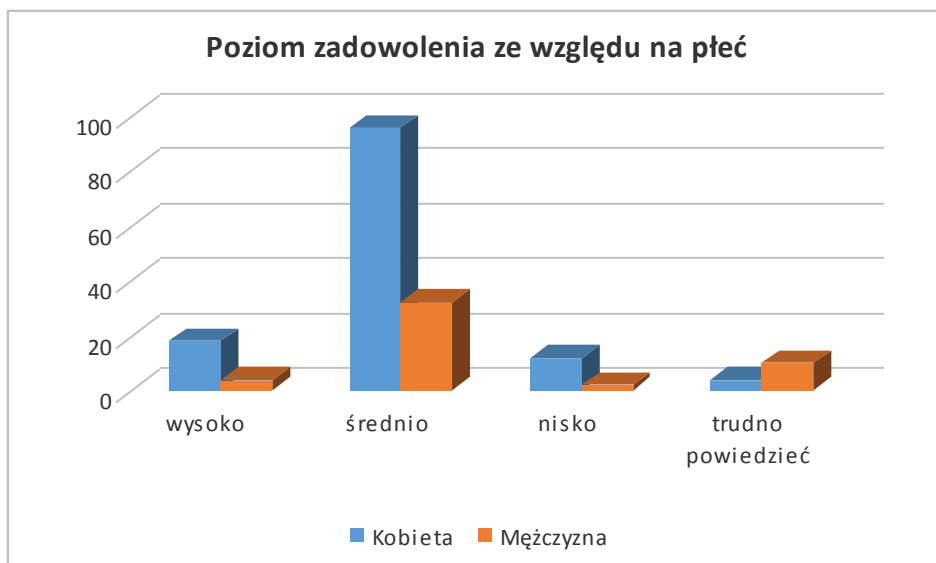
Korelacja pomiędzy odpowiedziami na pytania, a reprezentowanymi grupami została przedstawiona poniżej.

Analizując wyniki otrzymanych ankiet widoczna jest duża rozbieżność pomiędzy poszczególnymi grupami wiekowymi, a uzyskanymi od nich odpowiedziami. Zaledwie 5,2% respondentów do 25 roku życia określiło poziom zadowolenia z faktu zamieszkania na terenie gminy Strzyżów jako wysoki, zaś w przypadku grupy wiekowej 41-60 ponad 21% ankietowanych zaznaczyło tą odpowiedź. Średni poziom zadowolenia wskazało 79,3% ankietowanych z grupy wiekowej do 25 lat, 76,5% ankietowanych w przedziale wiekowym 26-40 lat, 70,5% ankietowanych w wieku powyżej 60 lat oraz 59,5% ankietowanych w przedziale wiekowym 41-60 lat. Żaden z respondentów grupy wiekowej 26-40 lat nie ocenił swojego poziomu zadowolenia jako niski. W przypadku grupy wiekowej do 25 lat, aż 13,8% ankietowanych zaznaczył niskie zadowolenia z faktu zamieszkiwania terenu gminy. Trudność z wyborem odpowiedzi miało 14 respondentów – najwięcej z grupy wiekowej 41-60 lat.



**Rysunek 15 Wykres poziomu zadowolenia w poszczególnych grupach wiekowych.**

Zarówno wśród kobiet, jak i wśród mężczyzn najczęściej wybieraną odpowiedź stanowił średni poziom zadowolenia, a wynik nie wskazuje na istnienie korelacji pomiędzy poziomem zadowolenia a płcią.



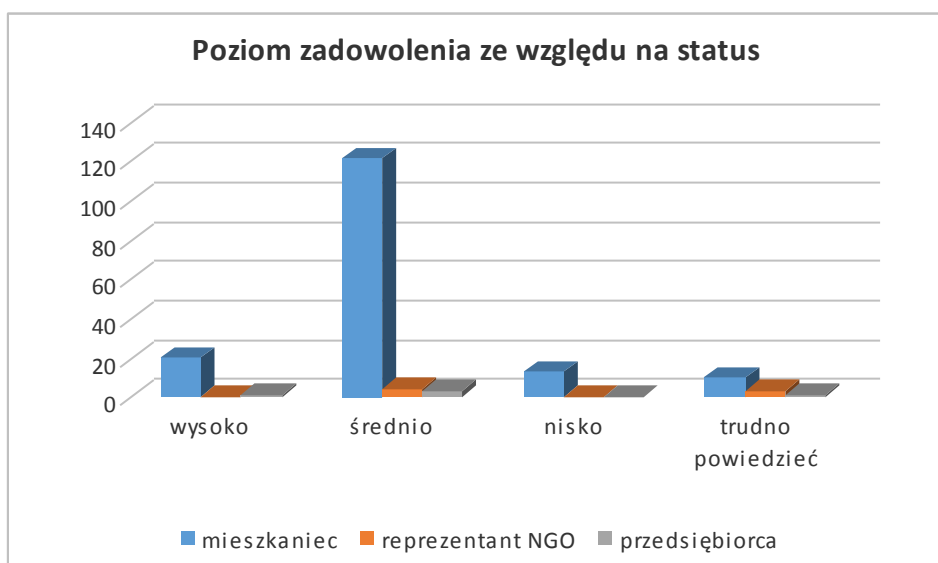
**Rysunek 16 Wykres poziomu zadowolenia ze względu na płeć.**

Spośród osób z wykształceniem podstawowym oraz zawodowym zaledwie jedna osoba wskazała wysoki poziom zadowolenia z faktu mieszkania na terenie gminy Strzyżów. Średni poziom zadowolenia wskazało łącznie 128 ankietowanych – 24 osoby z wykształceniem podstawowym, 8 z wykształceniem zawodowym, 46 z wykształceniem średnim oraz 50 osób z wykształceniem wyższym. Niski poziom zadowolenia wskazywały głównie osoby z wykształceniem podstawowym i średnim.



**Rysunek 17 Wykres poziomu zadowolenia ze względu na wiek.**

Z 7 ankietowanych, którzy zadeklarowali posiadanie statusu reprezentanta NGO, czterech wskazało średni poziom zadowolenia, zaś trzech respondentów wskazało odpowiedź „trudno powiedzieć”. W przypadku przedsiębiorców, 60% z nich wskazało średni poziom zadowolenia. Wśród mieszkańców odpowiedzi rozłożyły się następująco: 20 ankietowanych określiło poziom zadowolenia jako wysoki, 121 jako średni, 13 jako niski, a 10 osoby zaznaczyły odpowiedź „trudno powiedzieć”.

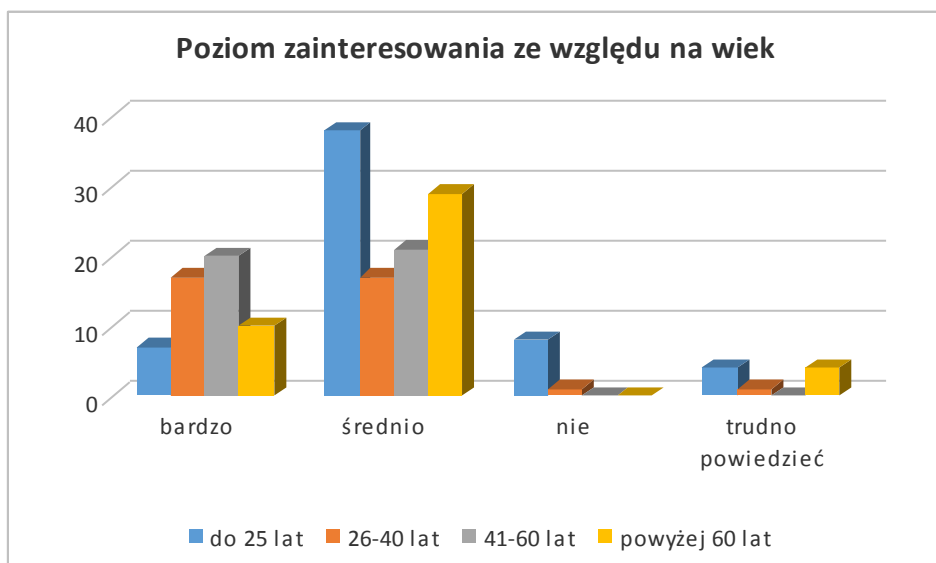


**Rysunek 18 Wykres poziomu zadowolenia ze względu na status.**

## 2. Czy interesujesz się tym, co dzieje się na terenie gminy?

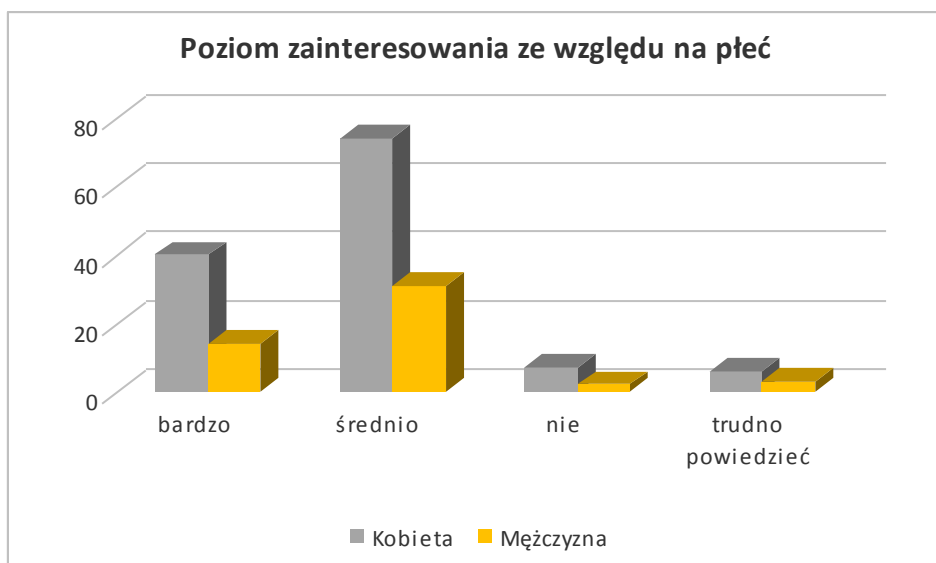
Największa część ankietowanych zadeklarowała, iż interesuje się tym, co dzieje się na terenie gminy w stopniu średnim (ponad 59%), niemal 1/3 ankietowanych wskazała, iż bardzo interesuje się tą kwestią. Po dziewięć osób wskazało odpowiedź, że nie interesuje się tym co dzieje się na terenie gminy oraz odpowiedź „trudno powiedzieć”.

Respondenci w wieku do 25 lat wykazali najmniejsze zainteresowanie sprawami gminy – zaledwie 12,3% wskazało wysokie zainteresowanie, zaś 66,7% ankietowanych wskazało zainteresowanie średnie, a 14,0% ankietowanych brak zainteresowania. Większe zainteresowanie sprawami gminy wykazują ankietowani z pozostałych grup wiekowych, gdzie zaledwie jedna osoba wskazała brak zainteresowania tym, co dzieje się na terenie gminy. W przypadku grupy wiekowej 26-40 lat po 17 osób wskazało wysokie i średnie zainteresowanie. Podobny rozkład odpowiedzi uzyskano w grupie wiekowej 41-60, gdzie uzyskano 20 odpowiedzi wskazujących na wysokie zainteresowanie sprawami gminy oraz 21 odpowiedzi o średnim zainteresowaniu.



Rysunek 19 Wykres poziomu zainteresowania ze względu na wiek.

Obserwujemy, iż mężczyźni proporcjonalnie częściej deklarowali średni poziom zainteresowania (62,0% mężczyzn i 58,3% kobiet). 31,5% spośród ankietowanych kobiet określiła swój poziom zainteresowania sprawami gminy jako wysoki, podczas gdy takiej odpowiedzi udzieliło 28% mężczyzn.



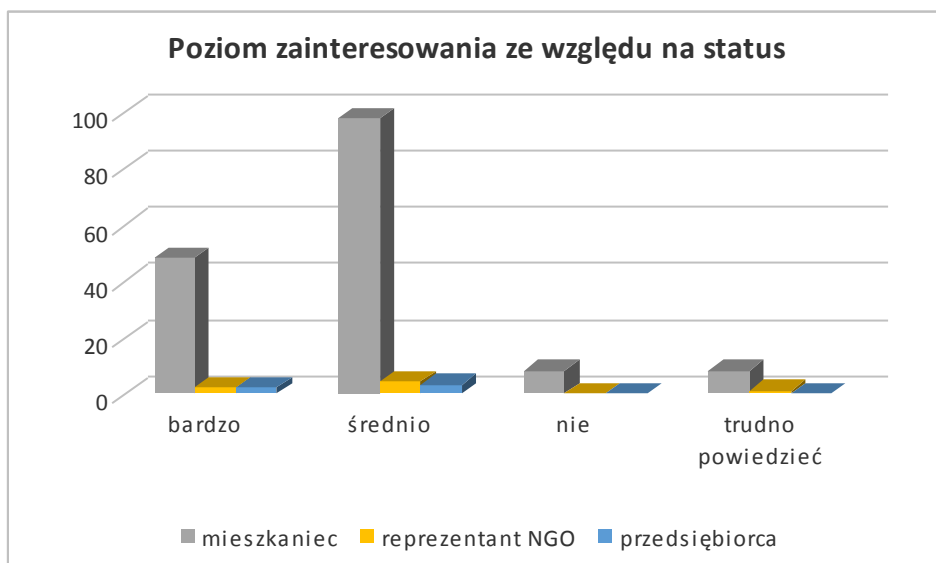
Rysunek 20 Wykres poziomu zainteresowania w podziale na płeć.

Poziom zainteresowania sprawami gminy rośnie wraz z wykształceniem. Wysokie zainteresowanie zadeklarowała ponad połowa osób z wykształceniem wyższym. W przypadku osób z wykształceniem średnim i zawodowym wysoki poziom zainteresowania wskazało ok. 20% ankietowanych, a zaledwie 7,4% osób z wykształceniem podstawowym zaznaczyło wysoki poziom zainteresowania. Aż 22,2% osób z wykształceniem podstawowym wskazało odpowiedź, iż nie interesują się sprawami gminy.



Rysunek 21 Wykres poziomu zainteresowania w zależności od wykształcenia.

Wszystkie osoby deklarujące posiadanie statusu reprezentanta NGO określiły swój poziom zainteresowania sprawami gminy jako wysoki lub średni. Poziom średni dominował znacząco wśród reprezentantów przedsiębiorców. W przypadku mieszkańców 29,6% respondentów bardzo interesuje się sprawami gminy, zaś 60,5% - średnio.



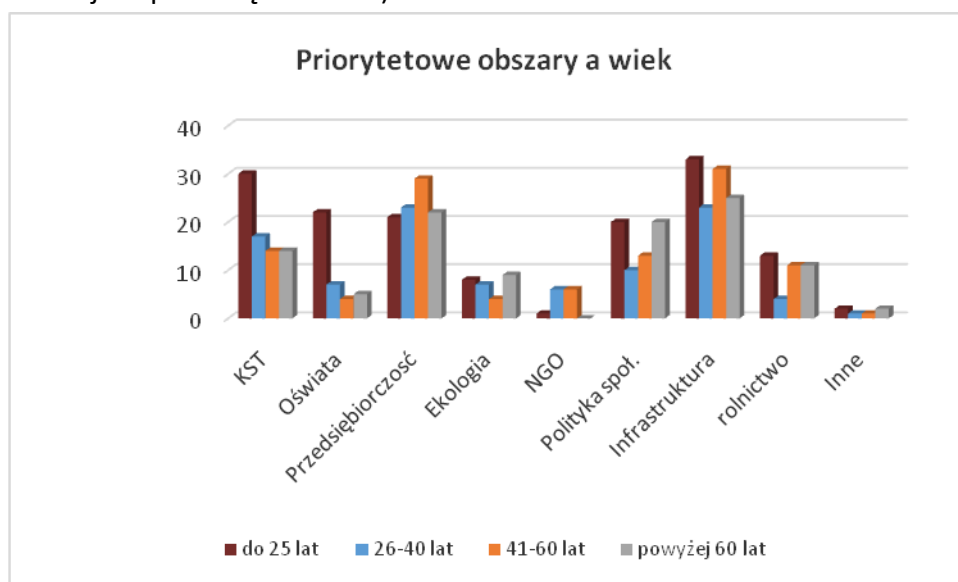
Rysunek 22 Wykres poziomu zainteresowania ze względu na status.



### 3. Moim zdaniem w okresie do 2025 roku gmina powinna postawić szczególny nacisk na rozwój (można zaznaczyć 3 odpowiedzi)

Ponad 50% ankietowanych wskazało dwa spośród siedmiu wytypowanych obszarów jako priorytetowe, tj. infrastrukturę publiczną i przedsiębiorczość. Wysoki odsetek respondentów wskazał też kulturę, turystykę i sport (41%) oraz politykę społeczną (35%). Powyżej 20% ankietowanych wybrało rolnictwo i ekologię, a także oświatę. Najmniej ankietowanych wskazało obszar ekonomia społeczna/organizacje pozarządowe.

Osoby do 25. roku życia najczęściej wskazywały kulturę, sport i turystykę oraz infrastrukturę publiczną. Grupa wiekowa 26-40 lat najczęściej zaznaczała infrastrukturę publiczną i przedsiębiorczość. W grupie 41-60 lat również dominowała infrastruktura publiczna i przedsiębiorczość, podobnie jak wśród osób powyżej 60. roku życia. W ostatnim przedziale wiekowym niemal równe miejsce zajmuje pomoc społeczna (jedynie o jedno wskazanie mniej niż przedsiębiorczość).



Rysunek 23 Wykres zależności priorytetowych obszarów od wieku.

Ankietowani, bez względu na płeć, najczęściej wskazują obszary infrastruktury publicznej i przedsiębiorczości. Wśród kobiet kolejną pozycję zajmuje polityka społeczna, oraz kultura, sport i turystyka. Dla mężczyzn również ważny jest obszar kultury, turystyki i sportu, który był trzecią najczęściej powtarzającą się odpowiedzią.



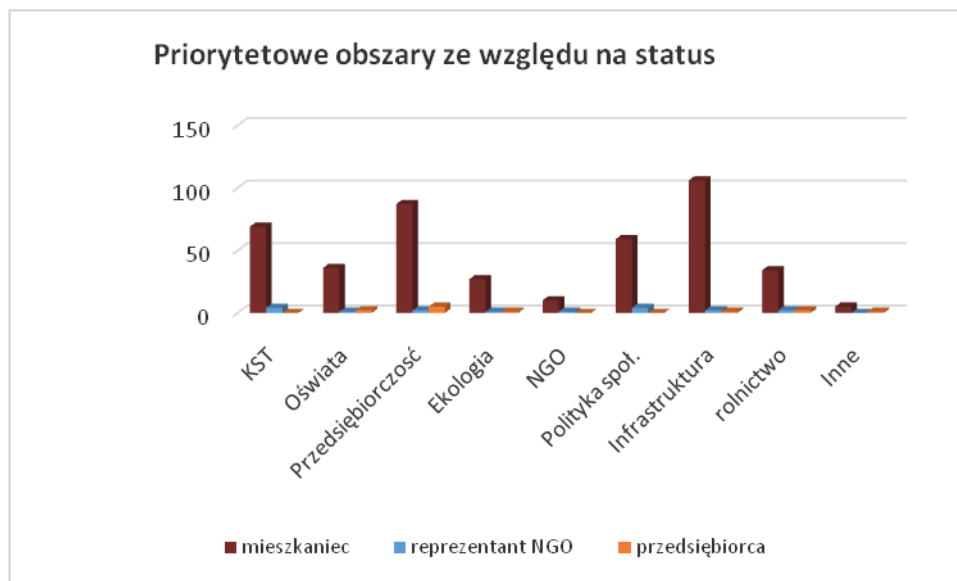
Rysunek 24 Wykres priorytetowych obszarów w podziale na płeć.

Osoby z wykształceniem podstawowym najczęściej wskazywały obszary infrastruktury publicznej, kultury, sportu i turystyki, a także oświaty. Wśród osób z wykształceniem zawodowym dominuje wybór w zakresie infrastruktury publicznej oraz oświaty. Respondenci z wykształceniem średnim i wyższym najczęściej wskazywali na przedsiębiorczość, infrastrukturę publiczną, politykę społeczną oraz kulturę, turystykę i sport.



Rysunek 25 Wykres zależności priorytetowych obszarów ze względu na wykształcenie.

Ze względu na to, że mieszkańcy stanowią niemal 100% ankieterowanych, rozkład odpowiedzi odpowiada ogólnemu rozkładowi dla pytania. Przedsiębiorcy natomiast najchętniej wybierali przedsiębiorczość, a przedstawiciele organizacji pozarządowych politykę społeczną oraz kulturę, sport i turystykę.



Rysunek 26 Wykres zależności priorytetowych obszarów od statusu.

#### 4. Jakie zadania powinny być zrealizowane na terenie gminy w zakresie infrastruktury publicznej (proszę o wskazanie maksymalnie trzech zadań)

Pytanie uzyskało największą ze wszystkich pytań opisowych częstość odpowiedzi – 1,85, co potwierdza kluczowe dla ankietowanych znaczenie zadań z zakresu infrastruktury publicznej. Wystąpiła tu też największa spójność odpowiedzi. Największą liczbę wskazań uzyskano dla zadania polegającego na budowie kanalizacji – aż 50 ankietowanych uznało to zadanie za priorytetowe. Nieco mniejszą liczbę wskazań uzyskano dla zadania inwestycyjnego polegającego na budowie chodników, oświetlenia, modernizacji oraz budowie nowych dróg na terenie gminy. Kolejnym ważnym dla mieszkańców, przedsiębiorców oraz reprezentantów NGO jest budowa obwodnicy Strzyżowa (małej i dużej), którą wskazało 39 ankietowanych. Ostatnią z najczęściej wskazywanych odpowiedzi była modernizacja i budowa sieci wodociągowej oraz poprawa jakości wody (20 wskazań). Pozostałe obszary otrzymały znacznie niższą liczbę wskazań, większość była wskazywana przez jedną lub dwie osoby, przez co nie mają istotnego znaczenia statystycznego.

#### 5. Jakie zadania powinny być zrealizowane na terenie gminy w zakresie kultury, turystyki i sportu (proszę o wskazanie maksymalnie trzech zadań)

W tym obszarze wskazano niemal 100 zadań, przy częstości odpowiedzi 1,72, co oznacza, że większość zadań wybrana została przez pojedyncze osoby, przez co nie mają znaczenia statystycznego. Trzema najczęściej wybieranymi zadaniami były: budowa oraz modernizacja ścieżek rowerowych (28 wskazań), remont lub budowa nowego kina (25 wskazań) oraz budowa otwartej pływalni bądź basenu odkrytego (24 wskazania). Innymi często powtarzającymi się odpowiedziami były: rozbudowa i modernizacja obiektów sportowych, adaptacja ośrodka kąpieliska, wzrost organizowanych imprez cyklicznych i wydarzeń kulturalnych oraz budowa bądź modernizacja Domu Kultury.

#### **6. Jakie zadania powinny być zrealizowane na terenie gminy w zakresie oświaty (proszę o wskazanie maksymalnie trzech zadań)**

W obszarze oświaty wystąpiła niższa częstość odpowiedzi 1,14. Najczęściej powtarzającą się odpowiedzią było wyposażenie szkół (w projektory, tablice interaktywne, komputery). Odpowiedź tą wskazało 15 ankietowanych. Trzydzieści osób wskazało potrzebę zwiększenia ilości miejsc w żłobkach. Trzecia najczęściej powtarzająca się odpowiedź to organizacja świetlic dla uczniów we wszystkich szkołach. Ostatnim z najczęściej wymienianych działań było zwiększenie ilości bezpłatnych zajęć językowych dla uczniów.

#### **7. Jakie zadania powinny być zrealizowane na terenie gminy w zakresie rolnictwa i rozwoju wsi (proszę o wskazanie maksymalnie trzech zadań)**

W przypadku działań z zakresu rolnictwa uzyskano 193 odpowiedzi, co daje częstość 1,07. Odpowiedzią, która wskazywano najczęściej było udzielanie pomocy finansowej rolnikom (18 wskazań). Trzynastu respondentów zwróciło uwagę na konieczność wzrostu liczby gospodarstw agroturystycznych, a dwanaście osób za najważniejsze działanie uznało skanalizowanie wsi. Innymi powtarzającymi się odpowiedziami były: rozbudowa sieci chodników i oświetlenia na terenie gminy oraz wsparcie rolnictwa ekologicznego.

#### **8. Jakie zadania powinny być zrealizowane na terenie gminy w zakresie polityki społecznej (proszę o wskazanie maksymalnie trzech zadań)**

W pytaniu tym uzyskano częstość odpowiedzi na poziomie 1,01. Za najważniejsze zadanie uznano zmniejszenie bezrobocia, tworzenie nowych miejsc pracy oraz utworzenie Domu Spokojnej Starości/Domu Pomocy. Dla ankietowanych ważne są problemy starszych i niepełnosprawnych – wskazywano na pomoc tym osobom.

#### **9. Jakie zadania powinny być zrealizowane na terenie gminy w zakresie rozwoju przedsiębiorczości i ekologii (proszę o wskazanie maksymalnie trzech zadań)**

Pytanie uzyskało częstość odpowiedzi na poziomie 1,16 oraz duże rozproszenie zadań – zaledwie cztery działania powtórzyły się w ponad 10 ankietach. Należą do nich: utworzenie strefy ekonomicznej, budowa kanalizacji i oczyszczalni ścieków, zachęcenie firm do zakładania i przenoszenia działalności do gminy Strzyżów oraz stworzenie nowych miejsc pracy. Ośmiu respondentów wskazało na zadanie polegające na wspieraniu małych przedsiębiorstw.

#### **10. Jakie zadania powinny być zrealizowane na terenie gminy w obszarze ekonomii społecznej i wsparcia organizacji pozarządowych (proszę o wskazanie maksymalnie trzech zadań)**

Na to pytanie odpowiedzi udzielane były z najniższą częstością, która wyniosła 0,60. Najczęściej wskazywane zadanie to pomoc w tworzeniu spółdzielni socjalnej (10 wskazań). Dziewięć osób odpowiedziało „nie wiem”/„nie mam zdania”. Trzecią najczęściej powtarzającą się odpowiedzią było wskazanie na pomoc organizacjom pozarządowym.

## **11. Jakie inne zadania powinny być zrealizowane na terenie gminy (proszę o wskazanie maksymalnie trzech zadań)**

Uzyskana częstość odpowiedzi to 0,69 przy znacznej ilości wariantów odpowiedzi. Maksymalnie uzyskano pięć jednakowych odpowiedzi. Otrzymano je dla następujących zadań: budowa obwodnicy Strzyżową, budowa chodników oraz polepszenie jakości i bezpieczeństwa dróg. Są to zadania z zakresu infrastruktury publicznej, które wskazano także jako najważniejsze zadania we wcześniejszych pytaniach.

### **Podsumowanie**

Mieszkańcy gminy Strzyżów wypełnili 181 ankiet. Wypełnione one zostały przez wszystkie grupy wiekowe, co pozwoliło na uzyskanie rzeczywistych wyników potrzeb mieszkańców, przedsiębiorców oraz reprezentantów NGO.

Najczęściej powtarzające się w ankietach odpowiedzi stanowiły bazę, na podstawie której grupa główna wypracowała zadania kluczowe dla realizacji celów strategii. Skuteczna realizacja tych zadań będzie stanowiła bazę do budowania postaw obywatelskich w społeczności lokalnej.

Analizując wyniki, można zauważyć zbieżność wyników ankiet z celami wypracowanymi w czasie trwania spotkań grup roboczych. Na spotkaniach roboczych określono znaczną liczbę działań, których wykonanie spowoduje wzrost rozwoju gminy Strzyżów.

Debaty społeczne organizowane są także przez Fundację Rozwoju „Dobre Życie”, w roku 2015 wzięło w nich udział ponad 150 osób. Celem Fundacji jest dążenie do osiągnięcia jak najwyższego poziomu partycypacji mieszkańców w życiu społecznym i publicznym. W debatach uczestniczy młodzież, seniorzy, przedstawiciele instytucji samorządowych oraz rządowych, biznesu, szkół, organizacji pozarządowych i środowiska akademickiego. Opublikowany „Raport z debaty mieszkanki i mieszkańców Gminy Strzyżów” oraz rekomendacje obywatelskie z dnia 04.12.2015r. wskazują na cele zbieżne z celami określonymi przez grupy robocze, które brały udział w opracowaniu Strategii Rozwoju Gminy Strzyżów. Za szczególnie ważne uznano zagadnienia z zakresu rozwoju turystyki, wolontariatu (pomocy osobom starszym), aktywizacji ludzi starszych, pomocy dla osób rozpoczynających działalność gospodarczą oraz utworzenia miejsc spotkań dla młodzieży z terenu gminy.

Spotkania tego typu umożliwiają mieszkańcom wymianę informacji oraz motywowanie się do działania. Debaty powodują wzrost świadomości mieszkańców, pobudzają ich do aktywnego działania na rzecz środowiska lokalnego oraz umożliwiają generowanie pomysłów do działań. Dzięki uczestnictwu w debacie przedstawiciele różnych środowisk możliwe jest szersze spojrzenie na realizację gminnych inicjatyw.

### 3. Analiza SWOT

Analiza SWOT jest jedną z najpopularniejszych metod diagnozy sytuacji społeczności lokalnej. Stanowi narzędzie umożliwiające analizę zasobów i otoczenia gminy, pozwala również na określenie priorytetów jej rozwoju. To narzędzie, dzięki któremu możliwa jest analiza oraz rozpoznanie silnych i słabych stron (Strengths i Weaknesses), a także istniejących potencjalnych szans i zagrożeń (Opportunities i Threats) płynących z otoczenia zewnętrznego:

- S – mocne strony – wewnętrzne pozytywne cechy – atuty i walory gminy, które w pozytywny sposób wyróżniają ją w otoczeniu,
- W – słabe strony – wewnętrzne negatywne zjawiska ograniczające możliwości rozwoju gminy,
- O – szanse – zewnętrzne pozytywne zjawiska i tendencje w otoczeniu, które odpowiednio wykorzystane staną się impulsem do rozwoju,
- T – zagrożenia – zewnętrzne negatywne czynniki, które mogą stanowić bariery i utrudnienia dla rozwoju.

Na potrzeby niniejszej Strategii dokonano analizy SWOT gminy Strzyżów w ramach następujących wyodrębnionych obszarów:

- Ekonomia społeczna i NGO,
- Infrastruktura publiczna,
- Kultura, sport i turystyka,
- Oświata,
- Polityka Społeczna,
- Przedsiębiorczość i ekologia,
- Rolnictwo i rozwój wsi.

Tabela 21 Analiza SWOT dla obszaru priorytetowego Ekonomia społeczna i NGO.

Ekonomia społeczna i NGO	
Mocne strony	Słabe strony
<ul style="list-style-type: none"> <li>• Działające zespoły interdyscyplinarne ds. przeciwdziałania przemocy w rodzinie,</li> <li>• Centralne położenie wobec ośrodków miejskich,</li> <li>• Wolontariat w szkołach,</li> <li>• Duża liczba zarejestrowanych organizacji pozarządowych,</li> <li>• Stabilna liczba mieszkańców,</li> <li>• Migracja powrotna osób o wysokich kwalifikacjach,</li> <li>• Cykliczne pozyskiwanie środków na aktywizację osób bezrobotnych,</li> <li>• Wysoki poziom szkolnictwa zawodowego – funkcjonowanie ośrodka,</li> <li>• Rozwinięta infrastruktura spędzania wolnego czasu, sportu i rekreacji,</li> <li>• Wysoki poziom bezpieczeństwa,</li> <li>• Niski poziom przestępczości,</li> <li>• Wysoki poziom integracji społecznej,</li> <li>• Wysoki potencjał społeczny,</li> <li>• Szkoła rodzenia,</li> <li>• Wypłacanie przez gminę dodatków mieszkaniowych,</li> <li>• Punkt konsultacyjno-informacyjny świadczący bezpłatną pomoc osobom w trudnej sytuacji, uzależnionym,</li> <li>• Grupy wsparcia dla osób uzależnionych i ich rodzin,</li> <li>• Współpraca między administracją i NGO,</li> </ul>	<ul style="list-style-type: none"> <li>• Wysoka stopa bezrobocia,</li> <li>• Duża liczba młodych wśród bezrobotnych,</li> <li>• Brak aktywnych spółdzielni socjalnych,</li> <li>• Brak Centrum Integracji Społecznej,</li> <li>• Wysoki odsetek osób migrujących za pracą,</li> <li>• Rodziny dysfunkcyjne,</li> <li>• Przemoc, uzależnienia,</li> <li>• Ubóstwo,</li> <li>• Spadek przyrostu naturalnego,</li> <li>• Osoby starsze pozbawione opieki rodziny,</li> <li>• Słabo rozwinięta funkcja wspierania organizacji pozarządowych,</li> <li>• Odptyw kadr do sąsiednich województw i za granicę,</li> <li>• Brak systemowego wsparcia związanego z integracją zawodową na etapie gimnazjum,</li> <li>• Wysoki odsetek osób o niskich kwalifikacjach wśród bezrobotnych,</li> <li>• Wysoki odsetek osób korzystających ze wsparcia ośrodka pomocy społecznej,</li> <li>• Wzrost liczby osób niepełnosprawnych korzystających z pomocy społecznej,</li> <li>• Brak aktywizacji zawodowej niepełnosprawnych,</li> <li>• Niski potencjał lokalnych przedsiębiorców,</li> </ul>

<ul style="list-style-type: none"> <li>• Spadek poziomu bezrobocia,</li> <li>• Skuteczne pozyskiwanie środków zewnętrznych na inwestycje gminne,</li> <li>• Rezerwa celowa w gminie na wsparcie wkładu własnego wniosków o dofinansowanie NGO.</li> </ul>	<ul style="list-style-type: none"> <li>• Brak podjęcia przez gminę tematu klauzul społecznych – promowania wykonawców zatrudniających osoby niepełnosprawne,</li> <li>• Szara strefa – nielegalne zatrudnianie sezonowe, szczególnie w sektorze budownictwa,</li> <li>• Brak mechanizmu kompleksowego rozwiązywania problemów społecznych, brak przepływu informacji między instytucjami, brak skoordynowanych działań,</li> <li>• Wykluczenie cyfrowe,</li> <li>• Brak pomysłu/inicjatywy wśród młodych ludzi,</li> <li>• Położenie geograficzne – brak inwestorów, infrastruktury,</li> <li>• Ukształtowanie terenu,</li> <li>• Brak centrum wolontariatu w zakresie pomocy środowiskowej – osoby chętne nie wiedzą, gdzie się mają zgłosić,</li> <li>• Ograniczenie administracyjne związane z działaniem NGO hamujące ich rozwój,</li> <li>• Brak programów promocji zdrowia, profilaktyki,</li> <li>• Korzystanie z opieki zdrowotnej poza terenem gminy (szczególnie ciężarnych),</li> <li>• Brak lokali socjalnych, przytulisk dla osób uzależnionych,</li> <li>• Brak Ośrodka Interwencji Kryzysowej,</li> <li>• Nieufność niektórych NGO w stosunku do działań gminy w zakresie pozyskiwania środków na rzecz społeczności lokalnej,</li> <li>• Brak pełnego skanalizowania w gminie,</li> <li>• Brak outsourcingu usług - gmina z partnerem społecznym</li> </ul>
---	---



	może złożyć wniosek. Daje to niższą cenę, ale też korzyści dla organizacji pozarządowej – opłacone biuro itp., zlecenie usług organizacjom pozarządowym.
<b>Szanse</b>	<b>Zagrożenia</b>
<ul style="list-style-type: none"> <li>• Utworzenie Inkubatora/Preinkubatora Przedsiębiorczości,</li> <li>• Utworzenie instytucji pomocy w pozyskiwaniu środków zewnętrznych na działalność przedsiębiorstw i NGO,</li> <li>• Utworzenie Bazy Wolontariatu – Centrum, gdzie osoba znalazłaby pełną informację i pomoc w rozpoczęciu działań społecznych,</li> <li>• Kampanie społeczne,</li> <li>• Możliwość pozyskiwania zewnętrznych środków finansowych,</li> <li>• Migracja powrotna na szeroką skalę,</li> <li>• Wzrost inwestycji prywatnych w związku z łatwością pozyskania pracowników,</li> <li>• Tworzenie spółdzielni socjalnych,</li> <li>• Dalsza współpraca między administracją, społeczeństwem i NGO – stworzenie mechanizmów współpracy i koordynacji,</li> <li>• Stworzenie Grup Producentkich,</li> <li>• Zapewnienie atrakcyjnej lokalizacji dla budownictwa mieszkaniowego,</li> <li>• Spadek poziomu bezrobocia,</li> <li>• Mobilizacja społeczeństwa do działania, w tym w zakresie rozwoju infrastruktury,</li> <li>• Powstanie stacji dializ,</li> <li>• Partnerstwo publiczno-prywatne,</li> </ul>	<ul style="list-style-type: none"> <li>• Rozwój infrastruktury medycznej w dużych ośrodkach miejskich,</li> <li>• Bezrobocie wśród osób 50+ i poniżej 30 roku życia,</li> <li>• Wzrost wieku emerytalnego,</li> <li>• Starzenie się społeczeństwa, wzrost liczby mieszkańców w wieku poprodukcyjnym,</li> <li>• Ubożenie społeczeństwa,</li> <li>• Emigracja,</li> <li>• Przeniesienie na listę rezerwową budowy obwodnicy Strzyżowa,</li> <li>• Aspekty polityczne,</li> <li>• Brak pozytywnego myślenia i świadomości w kreowaniu swojej przyszłości,</li> <li>• Niszczenie środowiska naturalnego.</li> </ul>

- Upowszechnianie kompetencji cyfrowych.

Tabela 22 Analiza SWOT dla obszaru priorytetowego Infrastruktura publiczna.

<b>Infrastruktura publiczna</b>	
<b>Mocne strony</b>	<b>Słabe strony</b>
<ul style="list-style-type: none"> <li>• Dostęp do sygnału telewizyjnego,</li> <li>• Dostęp do Internetu,</li> <li>• Rozwój inwestycji oświetleniowych z wykorzystaniem OZE,</li> <li>• Działalność organizacji pozarządowych (OSP),</li> <li>• Zasoby wody do celów konsumpcyjnych,</li> <li>• Linia kolejowa,</li> <li>• Oczyszczalnia ścieków,</li> <li>• Skuteczne pozyskiwanie środków zewnętrznych przez gminę,</li> <li>• Zaplecze infrastruktury kulturalno-oświatowej,</li> <li>• Działalność Domu Kultury w Strzyżowie,</li> <li>• Kryta pływalnia,</li> <li>• Stok narciarski,</li> <li>• Zaangażowanie społeczne.</li> </ul>	<ul style="list-style-type: none"> <li>• Brak kanalizacji w części wsi,</li> <li>• Zły stan dróg wiejskich,</li> <li>• Niewystarczające zwodociągowanie – braki wody,</li> <li>• Zbyt mała ilość chodników – niskie bezpieczeństwo, szczególnie przy drodze wojewódzkiej,</li> <li>• Brak wykorzystania potencjału odnawialnych źródeł energii,</li> <li>• Nierównomiernie rozmieszczona baza infrastruktury rekreacyjno-sportowej dla organizacji czasu wolnego młodzieży,</li> <li>• Brak obwodnicy Strzyżowa (małej i dużej),</li> <li>• Brak oświetlenia w części wsi,</li> <li>• Brak parku miejskiego,</li> <li>• Brak tablic informacyjnych dla tras turystycznych i zabytków,</li> <li>• Brak tablic do oznaczenia przysiółków,</li> <li>• Zaniedbane przepusty,</li> <li>• Brak stadionu sportowego i hali sportowej w Strzyżowie,</li> <li>• Trudność w pozyskaniu gruntów prywatnych pod drogi, wysypisko itp.</li> </ul>
<b>Szanse</b>	<b>Zagrożenia</b>
<ul style="list-style-type: none"> <li>• Źródła solankowe i siarczkowe,</li> <li>• Wykorzystanie energii ze źródeł odnawialnych,</li> </ul>	<ul style="list-style-type: none"> <li>• Niechęć części mieszkańców do płacenia za korzystanie z wody i odprowadzanie ścieków,</li> </ul>

<ul style="list-style-type: none"> <li>• Pozyskanie finansowania zewnętrznego na inwestycje,</li> <li>• Atrakcyjne tereny turystyczne – rozwój infrastruktury sportowo-rekreacyjnej,</li> <li>• Rozwój agroturystyki,</li> <li>• Promocja atrakcji turystycznych i sportowych gminy,</li> <li>• Rozwój przedsiębiorczości.</li> </ul>	<ul style="list-style-type: none"> <li>• Niska świadomość ekologiczna,</li> <li>• Trudności administracyjne oraz niechęć mieszkańców do przekazywania terenów pod inwestycje na rzecz gminy (drogi),</li> <li>• Konkurencja ze strony innych gmin w pozyskiwaniu środków zewnętrznych,</li> <li>• Osuwiska,</li> <li>• Brak uregulowania rowów, melioracji.</li> </ul>
---	--

Tabela 23 Analiza SWOT dla obszaru priorytetowego Kultura, sport i turystyka.

Kultura, sport i turystyka	
Mocne strony	Słabe strony
<ul style="list-style-type: none"> <li>• Tunel, bożnica,</li> <li>• Dobrze rozbudowana infrastruktura rekreacyjno-sportowa (stoki narciarskie, pływalnia, ścieżki),</li> <li>• Działające na wysokim poziomie dom kultury, biblioteka, muzeum,</li> <li>• Atrakcyjność terenu, krajobrazu,</li> <li>• Wielość imprez kulturalno-edukacyjno-sportowych,</li> <li>• Działające organizacje pozarządowe,</li> <li>• Wielość zespołów działających przy domu kultury,</li> <li>• Zakorzenione kultywowanie tradycji wśród mieszkańców,</li> <li>• Bogactwo kulturowe, historyczne, produktów lokalnych,</li> <li>• Szeroka oferta placówek kulturowych.</li> </ul>	<ul style="list-style-type: none"> <li>• Brak systemowego programu klubów sportowych zachęcających młodych i starszych ludzi do uprawiania sportu,</li> <li>• Brak stadionu z „prawdziwego zdarzenia”,</li> <li>• Brak informacji o imprezach sportowo-rekreacyjnych,</li> <li>• Brak bazy hotelowo-noclegowej,</li> <li>• Słaba współpraca gminy z organizacjami pozarządowymi,</li> <li>• Brak otwartego kąpieliska,</li> <li>• Brak miejsca, gdzie można nabyć produkty lokalne,</li> <li>• Brak dobrze rozwiniętych ścieżek rowerowych, są one słabo oznakowane,</li> <li>• Mała liczba zajęć pozalekcyjnych sportowo-rekreacyjnych, brak programów oddolnych, brak systemu,</li> <li>• Brak imprezy/inicjatywy obywatelskiej propagującej produkty lokalne, miejsca pracy, promocję gminy,</li> <li>• Brak kalendarza większych imprez lokalnych,</li> </ul>

	<ul style="list-style-type: none"> <li>• Brak dużych imprez (2-, 3-dniowych), koncertów, biegów,</li> <li>• Brak oznakowania obiektów historycznych,</li> <li>• Brak punktu z informacją turystyczną,</li> <li>• Brak zagospodarowania infrastruktury przy tunelu,</li> <li>• Zaniedbana Łętownia,</li> <li>• Mała chęć korzystania z walorów turystycznych okolicy, gminy wśród mieszkańców, mała świadomość wśród społeczeństwa,</li> <li>• Niezagospodarowany teren przy Wisłoku,</li> <li>• Brak nowych strojów regionalnych.</li> </ul>
<b>Szanse</b>	<b>Zagrożenia</b>
<ul style="list-style-type: none"> <li>• Stworzenie bazy ścieżek rowerowych, biegowych, do spacerowania,</li> <li>• Duży potencjał uzdolnionych młodych ludzi,</li> <li>• Ocieplający się klimat sprzyjający turystyce,</li> <li>• Rosnąca wśród mieszkańców świadomość dot. potencjału regionu, zabytków, obiektów sportowych,</li> <li>• Powstanie siatkarskiego ośrodka sportowego, akademii siatkówki,</li> <li>• Stworzenie ośrodków umożliwiających uprawianie sportów niszowych, np. sztuk walki, pchnięcia kulą, rzutu oszczepem,</li> <li>• Budowa nowego obiektu domu kultury, który dałby możliwość rozwoju zarówno nowych, jak i obecnych „aspektów” społecznych,</li> <li>• Kino plenerowe,</li> <li>• Tunel,</li> <li>• Pomoc „gminy” w kreowaniu lokalnych liderów organizacji</li> </ul>	<ul style="list-style-type: none"> <li>• Stowarzyszenia istnieją, ale ich potencjał nie jest wykorzystywany, brak poparcia tych organizacji przez odpowiednie instytucje, osoby, które pomogą w problemach, funkcjonowaniu (zmieniające się prawo),</li> <li>• Zmniejszenie nakładów na ochronę dziedzictwa kulturowego,</li> <li>• Brak promowania inicjatyw lokalnych,</li> <li>• Niewykorzystany potencjał lokalnych organizacji pozarządowych i młodych ludzi,</li> <li>• Ograniczone środki finansowe,</li> <li>• Brak konsultacji społecznych, administracyjne podejście do spraw – brak realnej pomocy dla miejscowych organizacji,</li> <li>• Brak wsparcia ze strony gminy/urzędu spowoduje spadek ilości wolontariuszy,</li> <li>• Słaba świadomość wśród społeczeństwa dot. dziedzictwa kulturowego, niskie nakłady na remonty, oznakowania, promocję obiektów historycznych.</li> </ul>

pozarządowych.

Tabela 24 Analiza SWOT dla obszaru priorytetowego Polityka społeczna.

Polityka społeczna	
Mocne strony	Słabe strony
<ul style="list-style-type: none"> <li>• Niski poziom przestępczości,</li> <li>• Bezpieczeństwo – sprzyja rodzinom,</li> <li>• Pomoc Społeczna – wykwalifikowana kadra pracowników, pomocna społeczeństwu,</li> <li>• Pojawienie się organizacji pozarządowych, rozwój wolontariatu,</li> <li>• Szkoły, żłobek, rozwój infrastruktury dla osób starszych nieaktywnych zawodowo,</li> <li>• Brak podziału społeczeństwa – wieś, miasto, obecnie mówi się globalnie „gmina”,</li> <li>• Duża powierzchnia użytkowych mieszkań,</li> <li>• Obiekty sportowe – dobrze rozwinięta baza sportowa,</li> <li>• Warunki sprzyjające rozwojowi sportu,</li> <li>• Dom kultury, biblioteka, szkoła muzyczna – sprzyjają rozwojowi „kulturalnemu” młodych ludzi, duża oferta zajęć pozalekcyjnych,</li> <li>• Ekologia – czyste, zadbane miasto,</li> <li>• Uporządkowane i zadbane posesje prywatne,</li> <li>• Bliskość do Rzeszowa oraz do innych miast w regionie,</li> <li>• Czysta woda w okolicznych zbiornikach wodnych,</li> </ul>	<ul style="list-style-type: none"> <li>• Brak miejsc pracy, przede wszystkim dla osób młodych,</li> <li>• Bezrobocie,</li> <li>• Brak lokali socjalnych – mieszkań,</li> <li>• Starzenie się społeczeństwa,</li> <li>• Ubóstwo,</li> <li>• Niskie wynagrodzenia,</li> <li>• 15% społeczeństwa korzysta z pomocy społecznej – w większości osoby młode, w tym głównie bezrobotni, niepełnosprawni,</li> <li>• Szara strefa – bezrobotni pracują i korzystają z pomocy społecznej, ponieważ nie wykazują dochodów, nieszczelność systemu,</li> <li>• Niechęć pracodawców do legalnego zatrudniania pracowników,</li> <li>• Niskie zarobki – do pomocy społecznej zgłaszają się firmy, ośrodki zdrowia oraz inne instytucje,</li> <li>• Brak mieszkań chronionych, miejsc schronienia dla bezdomnych, dla rodzin z przemocą – tzw. mieszkań chronionych na okres 3, 6 miesięcy,</li> <li>• Brak ośrodka wsparcia dla ofiar przemocy w rodzinie,</li> </ul>

<ul style="list-style-type: none"> <li>• Wysoki procent zawartych umów na wywóz śmieci,</li> <li>• Bocianie gniazda w mieście,</li> <li>• Położenie – krajobraz.</li> </ul>	<ul style="list-style-type: none"> <li>• Problem mieszkań dla młodych ludzi,</li> <li>• Brak współpracy pomiędzy instytucjami państwowymi a organizacjami pozarządowymi,</li> <li>• Duża liczba mieszkań i pustostanów do sprzedania,</li> <li>• Brak poradni do spraw uzależnień.</li> </ul>
<b>Szanse</b>	<b>Zagrożenia</b>
<ul style="list-style-type: none"> <li>• Plan budowy domu pomocy społecznej,</li> <li>• Budowa obiektów, które będą sprzyjać rozwojowi zajęć pozalekcyjnych dla dzieci,</li> <li>• Budowa autostrady, obwodnicy – możliwość szybszego dojazdu do większych aglomeracji.</li> </ul>	<ul style="list-style-type: none"> <li>• Ekologia – skażenie powietrza spalaniem w piecach butelkami PET oraz innymi śmieciami,</li> <li>• Odptyw ludzi młodych do większych miast lub za granicę,</li> <li>• Ubożejące społeczeństwo,</li> <li>• Patologia wśród młodych – dopalacze, narkotyki,</li> <li>• Brak przestrzegania prawa – dot. np. spożywania alkoholu „przed sklepami”,</li> <li>• Migracja zawodowa,</li> <li>• Niedostosowanie szkół zawodowych do obecnych ofert pracy (spawacze, operator CNC – niedostosowane kształcenie w szkołach do aktualnych ofert pracy w tych zawodach),</li> <li>• Mali producenci nie mają rynku zbytu – brak straganów z owocami, warzywami, brak bazaru, policja skarbową restrykcyjnie podchodzi do osób handlujących na „ulicy”.</li> </ul>

Tabela 25 Analiza SWOT dla obszaru priorytetowego Przedsiębiorczość i ekologia.

Przedsiębiorczość i ekologia	
Mocne strony	Słabe strony
<ul style="list-style-type: none"> <li>• Niskie ceny mieszkań oraz opłat za media komunalne (woda, ścieki, wywóz odpadów),</li> <li>• Oferowane mieszkania w budynkach wielorodzinnych oraz działki budowlane w bardzo atrakcyjnej lokalizacji,</li> <li>• Dobrze rozwinięte zaplecze kulturalno-sportowe (park wodny, korty tenisowe, ścieżki przyrodnicze itp.),</li> <li>• Czyste i zadbane posesje prywatne i budynki wielorodzinne,</li> <li>• Sprawnie działająca i przyjazna administracja publiczna,</li> <li>• Wysoki poziom szkolnictwa,</li> <li>• Dobrze rozwinięta opieka przedszkolna,</li> <li>• Piękno krajobrazowo-przyrodnicze,</li> <li>• Zmodernizowana linia kolejowa,</li> <li>• Zmodernizowana sieć dróg gminnych i powiatowych,</li> <li>• Tania i dość dobrze wykwalifikowana siła robocza,</li> <li>• Bliskość dużych ośrodków miejskich wraz z prężnie działającymi strefami ekonomicznymi.</li> </ul>	<ul style="list-style-type: none"> <li>• Brak zakładów produkcyjnych dających zatrudnienie i związane z tym wysokie bezrobocie,</li> <li>• Słabo rozwinięta infrastruktura drogowa krajowa i wojewódzka – utrudnienia w ruchu przy dojeździe do aglomeracji – korki zniechęcają inwestorów z uwagi na utrudniony dostęp do rynków zbytu,</li> <li>• Brak dużych terenów inwestycyjnych,</li> <li>• Ucieczka osób wykształconych (o profilach technicznych) do większych aglomeracji,</li> <li>• Brak możliwości podnoszenia kwalifikacji zawodowych z uwagi na brak wykwalifikowanej kadry nadzorczej,</li> <li>• Składowisko odpadów komunalnych oraz sortownia odpadów zmieszanych są instalacjami zastępczymi – zagrożeniem jest brak miejsca do utylizacji odpadów komunalnych,</li> <li>• Mało skuteczna edukacja ekologiczna wśród przedszkoli i szkół,</li> <li>• Brak kanalizacji głównie na terenie sołectw, ale również na terenie Strzyżowa,</li> <li>• Brak spójnych działań w zakresie istniejących na terenie sołectw zasobów wody umożliwiających uzdatnianie jej, źródła nie są racjonalnie wykorzystywane, brak infrastruktury wodociągowej,</li> <li>• Zanieczyszczanie powietrza przez palenie w piecach odpadami plastikowymi (butelki, folie itp.),</li> </ul>

- Nieuregulowane stany prawne gruntów zajętych pod drogi gminne i wewnętrzne, co uniemożliwia inwestycje (modernizowanie tych dróg przez gminę),
- Brak opracowania nowego planu zagospodarowania przestrzennego,
- Brak pomocy ze strony samorządów w pozyskiwaniu środków zewnętrznych przez przedsiębiorców,
- Brak instytucji wsparcia biznesu,
- Brak wydzielonych terenów z przygotowaną infrastrukturą dla nowych przedsiębiorców,
- Brak grup producenckich gwarantujących rolnikowi uzyskanie korzystnej ceny i współdecydowanie o sprzedaży wyprodukowanych przez niego płodów rolnych,
- Brak instytucji szkolących młodych ludzi pod kątem samozatrudnienia i związanego z tym pisania wniosków o dofinansowanie działań,
- Doprowadzenie do upadku Fabryki Maszyn w Strzyżowie i likwidacja Przetwórni Owocowo-Warzywnej w Gbiskach oraz brak działań w kierunku ich reaktywacji,
- Brak informacji na temat potencjalnych miejsc i gruntów do inwestowania,
- Brak docelowej sieci szkół zapewniających dobre warunki do nauczania przy jednocześnie optymalnych kosztach ich utrzymania (małe nierentowne szkoły generujące duże koszty dla gminy z uwagi na brak uczniów i związaną z tym niską subwencją oświatową niepokrywającą kosztów utrzymania



	<p>tychże placówek),</p> <ul style="list-style-type: none"> <li>• Brak zagospodarowania Ośrodka Łętownia.</li> </ul>
<b>Szanse</b>	<b>Zagrożenia</b>
<ul style="list-style-type: none"> <li>• Projektowanie strefy ekonomicznej,</li> <li>• Działania zmierzające do opracowania strategii na ujęcia wodne przy współpracy z uczelnią z Krakowa,</li> <li>• Zawarcie porozumienia pomiędzy gminami powiatu w celu utworzenia obszaru inwestycyjnego na terenie gminy Wiśniowa (grunty, na których występują złoża geotermalne – pozyskanie danych o odwiertach dot. źródeł geotermalnych oraz szerokie rozpropagowanie w mediach przełoży się na znalezienie potencjalnych inwestorów i promocję powiatu, a pośrednio gminy Strzyżów),</li> <li>• Zwiększenie współpracy pomiędzy instytucjami państwowymi a przedsiębiorcami,</li> <li>• Budowa drogi S19 i obwodnicy Strzyżowa.</li> </ul>	<ul style="list-style-type: none"> <li>• Migracja młodych do większych aglomeracji,</li> <li>• Ograniczone możliwości finansowe Jednostek Samorządu Terytorialnego,</li> <li>• Wysokie zadłużenie SPZOZ w Strzyżowie.</li> </ul>

Tabela 26 Analiza SWOT dla obszaru priorytetowego Oświata.

<b>Oświata</b>	
<b>Mocne strony</b>	<b>Słabe strony</b>
<ul style="list-style-type: none"> <li>• Zainteresowanie większości rodziców współpracą ze szkołą,</li> <li>• Dobrze wykształcona kadra pedagogiczna,</li> <li>• Duża liczba uczniów,</li> <li>• Dobrze zorganizowana sieć dowozu,</li> <li>• Niezbyt liczne klasy,</li> <li>• Małe szkoły – znajomość uczniów przez nauczycieli,</li> <li>• Duża ilość przedszkoli,</li> <li>• Opieka socjalna nad uczniami – ciepłe posiłki w szkołach,</li> <li>• Wyjazdy, wycieczki, zajęcia dodatkowe – zaangażowanie nauczycieli,</li> <li>• Zaplecze sportowe szkół,</li> <li>• Basen dostępny dla wszystkich szkół w ramach WF,</li> <li>• Bogata oferta zajęć pozalekcyjnych,</li> <li>• Partnerstwo szkół – Austria, miejscowość Lasee,</li> <li>• Młodzieżowa Rada Miejska,</li> <li>• Zagraniczni studenci opiekujący się dziećmi przedszkolnymi w ramach programu ISEC.</li> </ul>	<ul style="list-style-type: none"> <li>• Ograniczone środki finansowe,</li> <li>• Brak nowoczesnego sprzętu komputerowego, tablic interaktywnych,</li> <li>• Brak specjalistów w placówkach oświatowych – opieki pielęgniarskiej, stomatologicznej, psychologicznej, logopedycznej,</li> <li>• Zbyt skromne zasoby lokalowe, w tym niewystarczająca ilość świetlic, stołówek,</li> <li>• Brak badań przesiewowych przedszkolaków (np. wady postawy, wymowy),</li> <li>• Brak zainteresowania części rodziców współpracą ze szkołą,</li> <li>• Słaba motywacja młodzieży do nauki,</li> <li>• Nie wszyscy nauczyciele mają etat, przez co pracują w kilku szkołach i nie wiążą się z jedną placówką – słaba identyfikacja,</li> <li>• Brak przedszkola integracyjnego,</li> <li>• Mała liczba nauczycieli wspomagających,</li> <li>• Brak współpracy między instytucjami opieki nad dzieckiem niepełnosprawnym,</li> <li>• Dzieci z domu dziecka są w całości przydzielone do jednej szkoły,</li> <li>• Dzieci nie są nauczone przez rodziców zdrowo się odżywiać,</li> <li>• Absencja dzieci na zajęciach sportowych,</li> <li>• Niskie zainteresowanie rodziców organizowanymi</li> </ul>

	<p>warsztatami, prelekcjami,</p> <ul style="list-style-type: none"> <li>• Niska jakość stron internetowych szkół.</li> </ul>
<b>Szanse</b>	<b>Zagrożenia</b>
<ul style="list-style-type: none"> <li>• Edukacja rodziców,</li> <li>• Udział w projektach, poszerzenie oferty zajęć,</li> <li>• Pozyskiwanie środków zewnętrznych na wyposażenie i infrastrukturę,</li> <li>• Współpraca z instytucjami kultury, szkołą muzyczną,</li> <li>• Wykorzystywanie kapitału społecznego,</li> <li>• Zaproszenie do gminy specjalistów do prowadzenia szkoleń, warsztatów dla nauczycieli,</li> <li>• Współpraca z podmiotami, które mogą wspierać w szkole – policją, pogotowiem, PCPR, kuratorami,</li> <li>• Utworzenie gimnazjum profilowanego – w planach gimnazjum dwujęzycznego,</li> <li>• Rozwój klas sportowych w kierunku pływania i narciarstwa,</li> <li>• Zwiększenie liczby zajęć dobrowolnych, w tym językowych,</li> <li>• Powstawanie nowych osiedli,</li> <li>• Narzędzia motywacji nauczycieli – „dodatek motywacyjny”, motywatory pozafinansowe, nagrody,</li> <li>• Stworzenie rankingu szkół gminnych – opartego na obiektywnych zmiennych.</li> </ul>	<ul style="list-style-type: none"> <li>• Trudna młodzież,</li> <li>• Niż demograficzny,</li> <li>• Emigracja młodych,</li> <li>• Częste zmiany prawa oświatowego – brak stabilizacji prawnej,</li> <li>• Negatywne oddziaływanie mediów i Internetu na młodzież,</li> <li>• Zrzucanie przez część rodziców odpowiedzialności za dziecko na szkołę,</li> <li>• Rodzice pracujący poza Strzyżowem,</li> <li>• Brak motywacji młodzieży do nauki przez trudną sytuację na rynku pracy,</li> <li>• Brak znajomości prawa oraz zagrożeń Internetu przez rodziców oraz dzieci,</li> <li>• Poczucie stagnacji uczniów i nauczycieli,</li> <li>• Wypalenie zawodowe nauczycieli,</li> <li>• Brak wymiany pokoleniowej nauczycieli, naturalnej rotacji w zawodzie.</li> </ul>

Tabela 27 Analiza SWOT dla obszaru priorytetowego Rolnictwo i rozwój wsi.

<b>Rolnictwo i rozwój wsi</b>	
<b>Mocne strony</b>	<b>Słabe strony</b>
<ul style="list-style-type: none"> <li>• Stowarzyszenie kobiet wiejskich – prężna działalność społeczna,</li> <li>• ODR – spotkania dla rolników na wysokim poziomie merytorycznym,</li> <li>• Ludzie z pasją,</li> <li>• Pomoc dla stowarzyszeń, klubów sportowych – coroczny konkurs organizowany przez gminę, dotacje na projekty od 20 000 złotych,</li> <li>• Logo dla produktów lokalnych „Wykonano w Strzyżowie”,</li> <li>• Rezerwa celowa na pokrywanie wkładów własnych stowarzyszeń,</li> <li>• Pomoc gminy w celu pozyskania środków zewnętrznych dla przedstawicieli stowarzyszeń – warsztaty.</li> </ul>	<ul style="list-style-type: none"> <li>• Brak spójnej polityki rolnej, koordynacji- jest to problem szerszy, wynikający z polityki krajowej,</li> <li>• Brak instytucji koordynującej, aby organizować szersze inicjatywy, które miałyby pobudzić społeczeństwo,</li> <li>• Brak pełnej współpracy – koordynacji/komunikacji między sołtysami, a Urzędem Miejskim w Strzyżowie,</li> <li>• Producent jednocześnie jest sprzedawcą,</li> <li>• Brak w Strzyżowie miejsca do handlu w dobrze usytuowanym, wydzielonym miejscu,</li> <li>• Brak motywacji – dużo trudności administracyjnych, „papierologia”, mnogość przepisów i instytucji kontrolujących,</li> <li>• Wielu rolników nie ma motywacji do uczestnictwa w szkoleniach, przez co mają zbyt małą wiedzę w kwestiach prawnych,</li> <li>• Brak grup producenckich,</li> <li>• Rozdrobnienie gospodarstw rolnych,</li> <li>• Brak odpowiedniej promocji produktów lokalnych,</li> <li>• Niska kreatywność stowarzyszeń,</li> <li>• Brak inicjatywy,</li> <li>• Niski prestiż zawodu rolnika i stereotypy dotyczące wsi,</li> <li>• Brak uprawnień rolników- nie robią ich ze względów finansowych lub z powodu braku miejsc na szkoleniach dofinansowanych przez ODR, a za brak uprawnień grożą kary</li> </ul>

<b>Szanse</b>	<b>Zagrożenia</b>
<ul style="list-style-type: none"> <li>• Zmiana przepisów prawnych w kierunku pomocy rolnikom dla większej koordynacji działań przez organy administracji,</li> <li>• Umożliwienie w ramach aglomeracji sprzedaży zdrowej żywności – zielony rynek,</li> <li>• Promocja lokalnych produktów, w tym agroturystyki,</li> <li>• Organizacja kiermaszów/targów produktów lokalnych – cyklicznie,</li> <li>• Organizacja szkoleń dla rolników,</li> <li>• Moda na zdrową żywność,</li> <li>• Utworzenie grup producenckich,</li> <li>• Organizacja spotkań dla rolników – koordynacja, udostępnienie miejsca,</li> <li>• Produkty tradycyjne,</li> <li>• Kampania społeczna adresowana do rolników,</li> <li>• Baza agroturystyki na stronie internetowej + forma katalogu,</li> <li>• Działania nakierowane na pobudzenie aktywności społecznej – spotkania w domu kultury, biblioteki itp.,</li> <li>• Winnice – pomoc w organizacji,</li> <li>• Zmiana sposobu przekazywania informacji – organizacja przez urząd spotkań z osobami z doświadczeniem producenckim i wizyt studyjnych,</li> <li>• Pomoc dla organizacji społecznych i jednostek organizacyjnych na terenach wiejskich,</li> </ul>	<p style="text-align: center;">finansowe.</p> <ul style="list-style-type: none"> <li>• Brak współpracy wśród rolników, postrzeganie innych jako konkurencji,</li> <li>• Niskie ceny produktów rolnych,</li> <li>• Brak zbytu,</li> <li>• Szkody rolnicze wywoływane przez zwierzęta leśne – trudności z uzyskaniem odszkodowań,</li> <li>• Procedury związane ze składaniem wniosków o dotacje – brak przygotowanej kadry.</li> </ul>

<ul style="list-style-type: none"><li>• Pozyskanie środków zewnętrznych na działalność stowarzyszeń,</li><li>• Edukacja najmłodszych w kierunku zdrowej żywności i szacunku dla własnego podwórka, pracy innych oraz kreatywności – np. warsztaty kulinarne dla dzieci,</li><li>• Większa liczba szkoleń dla rolników dających konkretne uprawnienia – rezerwa celowa dla rolników.</li></ul>	
---	--

## **4. Wizja i misja gminy Strzyżów**

Wizja oraz misja gminy Strzyżów na lata 2016-2025 opracowana została w oparciu o analizę sytuacji społeczno-gospodarczej gminy oraz zgodnie z otrzymanymi ankietami dotyczącymi potrzeb rozwojowych.

Wizja rozwoju określa stan docelowy w roku 2025, do którego władze gminy będą dążyć poprzez wykorzystanie możliwości płynących z potencjału własnego oraz szans pojawiających się w najbliższym otoczeniu

Misja gminy wynika z uwarunkowań geograficzno-przyrodniczych stanowiących jej atut oraz szansę podczas dalszego rozwoju, a także dysponowania przez gminę zasobami.

### **Wizja**

W roku 2025 gmina Strzyżów w pełni wykorzystuje swoje położenie względem stolicy województwa oraz szlaków komunikacyjnych. Nastąpił rozwój gospodarki, między innymi dzięki szczególnemu wsparciu dla małych przedsiębiorstw i grup producenckich, tym samym powstały nowe miejsca pracy na terenie gminy. Wybudowano nowe drogi, co poskutkowało skróceniem czasu dojazdu do pracy. Walory turystyczne w szerszym zakresie są włączone w obieg gospodarczy. Integracja społeczna powoduje korzyści poprzez wzrost jakości usług komercyjnych i publicznych oraz podniesienie standardu życia.

### **Misja gminy Strzyżów**

Misją gminy jest wsparcie rozwoju społecznego, gospodarczego oraz przestrzennego gminy Strzyżów w partnerstwie z sektorem pozarządowym i biznesowym. Celem gminy jest zapewnienie mieszkańcom dostępu do usług publicznych wysokiej jakości, możliwości kształcenia (w tym upowszechnianie kompetencji cyfrowych), otrzymania satysfakcjonującej pracy oraz przygotowanie atrakcyjnej oferty spędzania wolnego czasu. Jednym z najważniejszych zagadnień wpieranych przez gminę jest kwestia ekonomii społecznej. Turystom i gościom odwiedzającym gminę Strzyżów oferowane są usługi turystyczne i rekreacyjne, które bazują na bogactwie lokalnego dziedzictwa przyrodniczo-kulturowego.

## **5. Obszary priorytetowe i cele strategiczne**

W oparciu o wykonaną analizę SWOT, wyniki ankiet oraz zgodnie ze sformułowaną wizją i misją gminy wytypowano obszary priorytetowe, cele główne, cele szczegółowe, działania i zadania przewidziane do realizacji w perspektywie krótko- i długookresowej.

Do wytypowanych obszarów priorytetowych należą:

1. Ekonomia społeczna i NGO,
2. Infrastruktura publiczna,
3. Kultura, sport i turystyka,
4. Oświata,
5. Polityka społeczna,
6. Przedsiębiorczość i ekologia,
7. Rolnictwo i rozwój wsi.



Tabela 28 Cele główne, szczegółowe działania i zadania priorytetu inwestycyjnego Ekonomia społeczna i NGO.

<b>Ekonomia społeczna i NGO</b>			
<b>Cel główny</b>	<b>Cele szczegółowe</b>	<b>Działania</b>	<b>Zadania</b>
<b>Obszar I Pomoc ukierunkowana na wsparcie grup słabszych</b>	<b>Zapewnienie bezpieczeństwa socjalnego grupom dotkniętym bezrobociem, ubóstwem, bezdomnością</b>	Aktywizacja społeczna i zawodowa	<ul style="list-style-type: none"> <li>• Program aktywizacyjny dla osób bezrobotnych</li> </ul>
		Stymulowanie rozwoju przedsiębiorczości	<ul style="list-style-type: none"> <li>• Stworzenie punktu informacyjnego w ramach Strzyżowskiego Forum Gospodarczego – założenie firmy, otrzymanie dofinansowania</li> <li>• Utworzenie Inkubatora Przedsiębiorczości</li> </ul>
		Organizacja akcji przekazywania nadwyżek żywności osobom potrzebującym	<ul style="list-style-type: none"> <li>• Stworzenie bazy rodzin potrzebujących i podmiotów, które mają nadwyżki żywności</li> <li>• Organizacja akcji przekazywania nadwyżek żywności osobom potrzebującym</li> </ul>
		Wskazania dobrych praktyk w tworzeniu/prowadzeniu przedsiębiorstw społecznych	<ul style="list-style-type: none"> <li>• Organizacja wyjazdów studyjnych</li> <li>• Stworzenie kompendium wiedzy</li> </ul>
		Utworzenie na terenie gminy Centrum Integracji Społecznej	<ul style="list-style-type: none"> <li>• Utworzenie na terenie gminy Centrum Integracji Społecznej</li> <li>• Rewitalizacja obszarów zdegradowanych</li> </ul>
		Pomoc w tworzeniu spółdzielni socjalnych	<ul style="list-style-type: none"> <li>• Stworzenie bazy osób chętnych do działania w ramach spółdzielni socjalnych</li> <li>• Szkolenia aktywizacyjne dla osób bezrobotnych</li> </ul>
		Utworzenie mieszkań chronionych	<ul style="list-style-type: none"> <li>• Utworzenie mieszkań chronionych</li> </ul>
		Utworzenie Domu Wspólnotowego dla osób	<ul style="list-style-type: none"> <li>• Utworzenie Domu Wspólnotowego dla osób bezdomnych we współpracy z gminami ościennymi</li> </ul>

		bezdolnych	i NGO
	<b>Pomoc osobom niepełnosprawnym i starszym</b>	Utrzymanie osób starszych w swoim środowisku oraz zapewnienie im opieki	<ul style="list-style-type: none"> <li>• Stworzenie celowej spółdzielni socjalnej do pomocy osobom starszym</li> <li>• Wykorzystanie wolontariuszy do opieki nad osobami starszymi</li> <li>• Utworzenie klubów seniorów</li> </ul>
		Zapewnienie możliwości rehabilitacji	<ul style="list-style-type: none"> <li>• Pomoc dla organizacji pozarządowych, które prowadzą wypożyczalnie sprzętu rehabilitacyjnego poprzez wsparcie lokalowe i poszukiwanie źródeł finansowania</li> </ul>
<b>Obszar II Rozwój potencjału społecznego gminy</b>	<b>Budowanie społeczeństwa obywatelskiego</b>	Zachęcenie ludzi do działań o charakterze wolontarystycznym – budowanie aktywności społecznej wśród osób w różnych grupach wiekowych	<ul style="list-style-type: none"> <li>• Programy stypendialne dla młodzieży</li> <li>• Stworzenie Centrum Wolontariatu</li> <li>• Wsparcie organizacji pozarządowych zajmujących się organizacją wolontariatu</li> <li>• Upowszechnianie kompetencji cyfrowych</li> </ul>
		Kampanie społeczne	<ul style="list-style-type: none"> <li>• Programy profilaktyczne dla różnych grup</li> <li>• Utworzenie Centrum Wolontariatu i NGO, które łączyłoby pomoc chętnym do aktywności wolontarystycznej z pomocą organizacjom pozarządowym</li> <li>• Kampanie społeczne/imprezy dotyczące ochrony środowiska naturalnego</li> </ul>
		Wsparcie organizacji pozarządowych poprzez wskazanie źródeł finansowania	<ul style="list-style-type: none"> <li>• Utworzenie informatorium w ramach Centrum Wolontariatu</li> <li>• Zorganizowanie Forum Organizacji Pozarządowych –</li> </ul>

		projektów	cykliczne spotkania
<b>Przeciwdziałanie wyludnianiu się obszarów gminy</b>		Promowanie gminy jako optymalnego miejsca do osadnictwa	<ul style="list-style-type: none"> <li>• Kampania wizerunkowa</li> <li>• Program promocji gminy</li> <li>• Uchwalenie planu zagospodarowania przestrzennego dla całej gminy</li> <li>• Opracowanie kompendium praktycznej wiedzy o Strzyżowie</li> <li>• Nawiązanie współpracy z biurem pośrednictwa nieruchomości</li> <li>• Poprawa stanu dróg, lobbing o połączenia kolejowe dla integracji z komunikacją miejską Rzeszowa</li> </ul>
		Wsparcie rodzin	<ul style="list-style-type: none"> <li>• Aktywizacja matek w ramach spółdzielni socjalnych</li> <li>• Oferta bezpłatnych zajęć dla matek z dziećmi</li> <li>• Zwiększanie ilości miejsc w żłobku</li> </ul>
		Wspieranie rozwoju dzieci i młodzieży	<ul style="list-style-type: none"> <li>• Analiza i optymalizacja sieci szkół</li> <li>• Organizacja zajęć pozalekcyjnych</li> <li>• Opracowanie programu udziału dzieci w sporcie dla wszystkich, bez względu na wyniki sportowe</li> </ul>
		Tworzenie infrastruktury dla zagospodarowania czasu wolnego młodzieży	<ul style="list-style-type: none"> <li>• Budowa stadionu w Strzyżowie</li> <li>• Place zabaw dla dzieci</li> <li>• Utworzenie siłowni plenerowych</li> <li>• Utworzenie szlaków rekreacyjnych rowerowych i pieszych</li> </ul>

Tabela 29 Cele główne, szczegółowe działania i zadania priorytetu inwestycyjnego Infrastruktura publiczna.

Infrastruktura publiczna			
Cel główny	Cele szczegółowe	Działania	Zadania
<b>Poprawa jakości życia mieszkańców gminy Strzyżów poprzez rozwój infrastruktury publicznej</b>	<b>Rozwój infrastruktury wodno-kanalizacyjnej</b>	Budowa kanalizacji sanitarnej	<ul style="list-style-type: none"> <li>• Skanalizowanie 90% terenu gminy</li> </ul>
		Budowa wodociągów	<ul style="list-style-type: none"> <li>• Zwodociągowanie terenów, w których brakuje wody</li> </ul>
	<b>Rozwój infrastruktury drogowej</b>	Budowa i modernizacja dróg gminnych na terenach wiejskich	<ul style="list-style-type: none"> <li>• Budowa obwodnicy Strzyżowa</li> <li>• Budowa i modernizacja dróg na terenie gminy Strzyżów</li> </ul>
		Regulacja stanu prawnego obecnych dróg	<ul style="list-style-type: none"> <li>• Uregulowanie stanu prawnego gruntów pod drogami</li> </ul>
		Budowa chodników i oświetlenia przy drogach wojewódzkich, a następnie przy drogach powiatowych i gminnych	<ul style="list-style-type: none"> <li>• Budowa chodników i oświetlenia przy drogach wojewódzkich Babica -Warzyce i Strzyżów-Lutcza</li> <li>• Budowa chodników i oświetlenia przy drogach powiatowych i gminnych na terenie gminy Strzyżów</li> </ul>
	<b>Rozwój infrastruktury sportowo-rekreacyjnej</b>	Rozbudowa infrastruktury sportowej	<ul style="list-style-type: none"> <li>• Modernizacja stadionu przy ul. 1 Maja w Strzyżowie</li> <li>• Budowa boisk sportowych na terenach wiejskich</li> <li>• Budowa i modernizacja placów zabaw oraz utworzenie siłowni plenerowych</li> </ul>
		Rozbudowa infrastruktury rekreacyjnej	<ul style="list-style-type: none"> <li>• Utworzenie parku miejskiego</li> <li>• Zagospodarowanie terenów przy Wisłoku</li> <li>• Budowa ścieżek rowerowych</li> </ul>
	<b>Rozwój kultury i oświaty</b>	Wsparcie instytucji kultury	<ul style="list-style-type: none"> <li>• Budowa lub modernizacja DK „Sokół”</li> </ul>

	<b>na terenie gminy</b>		<ul style="list-style-type: none"> <li>• Budowa lub modernizacja Kina</li> <li>• Renowacja obiektów historycznych</li> <li>• Renowacja zabytków zgodnie z Ewidencją Zabytków, Architektury, Budownictwa i Archeologii Miasta i Gminy Strzyżów i uporządkowanie terenu wokół nich</li> <li>• Doposażenie jednostek kultury</li> </ul>
		Wsparcie placówek edukacyjnych i opiekuńczych	<ul style="list-style-type: none"> <li>• Budowa żłobka</li> <li>• Doposażenie placówek edukacyjnych i opiekuńczych</li> </ul>
	<b>Energooszczędność, ekologia i ograniczenie niskiej emisji</b>	Wykorzystanie OZE	<ul style="list-style-type: none"> <li>• Wykorzystanie OZE w infrastrukturze publicznej</li> <li>• Realizacja projektów ograniczających niską emisję na terenie gminy poprzez budowę instalacji OZE na budynkach prywatnych</li> </ul>
		Kompleksowa modernizacja energetyczna budynków użyteczności publicznej	<ul style="list-style-type: none"> <li>• Modernizacja energetyczna budynków użyteczności publicznej, w szczególności szkół</li> </ul>
		Kompleksowe rozwiązanie problemu zagospodarowania odpadów	<ul style="list-style-type: none"> <li>• Dążenie do utworzenia Regionalnej Instalacji Przetwarzania Odpadów Komunalnych w Strzyżowie (RIPOK)</li> </ul>
	<b>Wsparcie organizacji na terenach wiejskich</b>	Wsparcie organizacji na terenach wiejskich	<ul style="list-style-type: none"> <li>• Zakup samochodów pożarniczych dla OSP</li> <li>• Doposażenie OSP</li> <li>• Dofinansowanie i doposażenie organizacji pozarządowych na terenach wiejskich</li> </ul>
	<b>Stymulowanie rozwoju przedsiębiorczości i poprawa wizerunku</b>	Podjęcie działań informacyjno-promocyjnych	<ul style="list-style-type: none"> <li>• Umieszczanie tablic informacyjnych przy drogach do przysiółków i ścieżkach rowerowych</li> <li>• Umieszczanie tablic informacyjnych o atrakcjach</li> </ul>

	<b>gminy</b>		miejsowości na terenie gminy
		Wsparcie rozwoju przedsiębiorczości	<ul style="list-style-type: none"> <li>• Przygotowanie terenów inwestycyjnych</li> <li>• Budowa targowiska wraz z infrastrukturą towarzyszącą</li> <li>• Rozbudowa parkingu przy targowisku</li> <li>• Utworzenie Inkubatora Przedsiębiorczości</li> </ul>

Tabela 30 Cele główne, szczegółowe działania i zadania priorytetu inwestycyjnego Kultura, sport, turystyka.

<b>Kultura, sport, turystyka</b>			
<b>Cel główny</b>	<b>Cele szczegółowe</b>	<b>Działania</b>	<b>Zadania</b>
<b>Zapewnienie zrównoważonego rozwoju gminy poprzez zintegrowane działania nastawione na rozwój kultury, sportu i turystyki</b>	<b>Podjęcie zintegrowanych działań informacyjno-promocyjnych</b>	Oznakowanie obiektów historycznych	<ul style="list-style-type: none"> <li>• Tablice informacyjne przy obiektach historycznych</li> <li>• Postawienie kierunkowskazów na terenie miasta</li> <li>• Postawienie tablic w odległości 10-15 km od Strzyżowa informujących o głównych atrakcjach turystycznych</li> </ul>
		Utworzenie informacji turystycznej	<ul style="list-style-type: none"> <li>• Stworzenie i uaktualnianie materiału informacyjnego</li> <li>• Utworzenie stacjonarnego punktu informacyjnego w centrum Strzyżowa</li> <li>• Postawienie 3 tablic interaktywnych w centralnych punktach miasta</li> </ul>
		Stworzenie kalendarza imprez cyklicznych	<ul style="list-style-type: none"> <li>• Stworzenie kalendarza imprez cyklicznych w formie elektronicznej i papierowej (kwartalne)</li> </ul>
		Stworzenie bazy ścieżek rowerowych, tras biegowych i spacerowych	<ul style="list-style-type: none"> <li>• Stworzenie elektronicznej bazy ścieżek rowerowych, tras biegowych i spacerowych</li> <li>• Stworzenie aplikacji na telefon</li> <li>• Stworzenie folderu w formie papierowej</li> </ul>

		Stworzenie bazy gospodarstw agroturystycznych i hotelowych	<ul style="list-style-type: none"> <li>• Baza elektroniczna gospodarstw agroturystycznych, hoteli i lokali gastronomicznych</li> <li>• Informator papierowy</li> </ul>
		Podjęcie działań promujących produkty regionalne	<ul style="list-style-type: none"> <li>• Organizacja imprez cyklicznych</li> <li>• Nadawanie produktom lokalnym godła „Wykonano w Strzyżowie”</li> <li>• Utworzenie sieci placówek z produktami lokalnymi w punktach najczęściej odwiedzanych przez turystów</li> <li>• Utworzenie sieci miejscowości letniskowych</li> </ul>
		Utworzenie związku gmin w celu promocji regionu	<ul style="list-style-type: none"> <li>• Utworzenie związku okolicznych gmin w celu promocji regionu</li> </ul>
	<b>Wzmocnienie potencjału infrastrukturalnego gminy</b>	Modernizacja i rozbudowa stadionu w Strzyżowie	<ul style="list-style-type: none"> <li>• Przebudowa płyty stadionu z bieżnią tartanową, trybunami, pawilonem szatniowo-magazynowym</li> <li>• Boisko treningowe</li> <li>• Oświetlenie</li> <li>• Zagospodarowanie terenu pomiędzy ulicą Kosiaka, a stadionem na alternatywny dojazd i parking</li> </ul>
		Zagospodarowanie terenu Ośrodka Łętownia	<ul style="list-style-type: none"> <li>• Stworzenie ośrodka sportowo-rekreacyjnego w Łętowni</li> <li>• Zaadaptowanie ulicy Kombatantów na trakt rekreacyjno-spacerowy</li> </ul>
		Stworzenie kąpieliska otwartego	<ul style="list-style-type: none"> <li>• Stworzenie kąpieliska otwartego w Strzyżowie</li> </ul>

		Stworzenie Otwartego Ośrodka Rekreacji Wodnej w miejscowości Dobrzechów	<ul style="list-style-type: none"> <li>• Stworzenie Otwartego Ośrodka Rekreacji Wodnej w miejscowości Dobrzechów</li> </ul>
		Budowa lub modernizacja nowego Domu Kultury „Sokół” w Strzyżowie	<ul style="list-style-type: none"> <li>• Budowa lub modernizacja nowego Domu Kultury „Sokół” przy ulicy Mostowej 2 w Strzyżowie z wyposażeniem kinowo-widowiskowym</li> </ul>
		Utworzenie targowiska w Strzyżowie	<ul style="list-style-type: none"> <li>• Utworzenie targowiska przy ulicy Sanockiej w Strzyżowie wraz z infrastrukturą towarzyszącą</li> </ul>
		Rozwój obiektów sportowych na terenach wiejskich i miejskich	<ul style="list-style-type: none"> <li>• Budowa i modernizacja stadionów z infrastrukturą towarzyszącą</li> <li>• Budowa wielofunkcyjnych boisk sportowych</li> <li>• Budowa infrastruktury rekreacyjnej</li> <li>• Modernizacja miejsc siedzących na hali sportowej miejskiego Zespołu Szkół</li> </ul>
		Podniesienie atrakcyjności turystycznej kolejowego Tunelu Schronowego	<ul style="list-style-type: none"> <li>• Rozbudowa infrastruktury przy obiekcie Tunel Schronowy</li> <li>• Stworzenie szlaku historycznego łączącego dwa obiekty Strzyżów i Stępinę</li> <li>• Zwiększenie atrakcyjności Tunelu Schronowego poprzez rozbudowę ekspozycji</li> </ul>
		Budowa nowych ścieżek rowerowych, tras biegowych i spacerowych	<ul style="list-style-type: none"> <li>• Budowa nowych ścieżek rowerowych, tras biegowych i spacerowych z infrastrukturą towarzyszącą</li> </ul>
	<b>Podjęcie działań rozwijających kapitał społeczny gminy</b>	Zwiększenie wydatków budżetowych na kulturę	<ul style="list-style-type: none"> <li>• Stworzenie kostiumerii strojów ludowych</li> <li>• Stworzenie funduszu celowego na zakup eksponatów do muzeum</li> </ul>



			<ul style="list-style-type: none"> <li>• Stworzenie funduszu celowego na modernizację eksponatów</li> <li>• Stworzenie publikacji o regionie o charakterze naukowym</li> <li>• Zapewnienie środków na organizację dużych imprez z udziałem czołowych artystów polskiej sceny muzycznej</li> <li>• Utworzenie lokalnej telewizji/rozgłośni radiowej</li> <li>• Utworzenie Parku Literackiego w Strzyżowie</li> <li>• Zwiększenie nakładów na profesjonalną kadrę instruktorską</li> <li>• Zakup profesjonalnej sceny plenerowej wraz z infrastrukturą towarzyszącą do imprez plenerowych</li> <li>• Zakup nowości wydawniczych</li> <li>• Digitalizacja historyczna dokumentów regionalnych</li> </ul>
		Stworzenie gminnego programu rozwoju sportu wśród młodszych i starszych	<ul style="list-style-type: none"> <li>• Stworzenie i wdrożenie gminnego programu rozwoju sportu wśród młodszych i starszych w wielu dyscyplinach sportowych</li> <li>• Powołanie akademii piłkarskiej i akademii siatkarskiej</li> </ul>
		Stworzenie Instytucji wspierającej lokalne organizacje pozarządowe	<ul style="list-style-type: none"> <li>• Stworzenie Instytucji wspierającej lokalne organizacje pozarządowe</li> </ul>

Tabela 31 Cele główne, szczegółowe działania i zadania priorytetu inwestycyjnego Oświata.

<b>Oświata</b>			
<b>Cel główny</b>	<b>Cele szczegółowe</b>	<b>Działania</b>	<b>Zadania</b>
<b>Zapewnienie ciągłego rozwoju potencjału oświatowego w gminie Strzyżów</b>	<b>Podniesienie poziomu edukacji w placówkach oświatowych na terenie gminy Strzyżów</b>	Utworzenie aktualizowanego corocznie rankingu szkół	<ul style="list-style-type: none"> <li>• Utworzenie aktualizowanego corocznie rankingu szkół z wykorzystaniem obiektywnych narzędzi pomiaru</li> </ul>
		Doskonalenie pracy nauczycieli, podniesienie kompetencji, w tym językowych i IT	<ul style="list-style-type: none"> <li>• Utworzenie gimnazjum dwujęzycznego</li> <li>• Organizacja szkoleń/warsztatów dla nauczycieli prowadzonych przez metodyków</li> </ul>
		Organizacja i realizacja pozalekcyjnych zajęć dydaktycznych, wychowawczych, opiekuńczych	<ul style="list-style-type: none"> <li>• Zacieśnienie współpracy z NGO w celu uzyskania zewnętrznych źródeł finansowania działań</li> <li>• Zwiększenie motywacji nauczycieli poprzez zróżnicowanie dodatku motywacyjnego, zgodnie z decyzją Rady Pedagogicznej w każdej placówce</li> </ul>
		Wypracowanie metod pracy z uczniem zdolnym i mającym trudności w nauce, a także wspomaganie prawidłowego rozwoju fizycznego dzieci	<ul style="list-style-type: none"> <li>• Organizacja zajęć pozalekcyjnych/wycieczek</li> <li>• Organizacja szkoleń/warsztatów dla nauczycieli prowadzonych przez metodyków</li> <li>• Organizacja dla wszystkich pedagogów specjalistycznych warsztatów w zakresie motywowania uczniów oraz metodyki pracy na zajęciach lekcyjnych</li> <li>• Stypendia, nagrody dla najzdolniejszych uczniów</li> </ul>
		Przeciwdziałanie wypaleniu zawodowemu nauczycieli	<ul style="list-style-type: none"> <li>• Nagradzanie najlepszych i najbardziej aktywnych nauczycieli</li> <li>• Promocja osiągnięć na łamach prasy lokalnej</li> <li>• Szkolenia dla nauczycieli</li> </ul>

	<b>Upowszechnienie dostępności do edukacji przedszkolnej oraz żłobkowej</b>	Zagwarantowanie miejsc w przedszkolach dla wszystkich chętnych 3- i 4-latków	<ul style="list-style-type: none"> <li>• Budowa lub adaptacja istniejących budynków do warunków przedszkolnych</li> <li>• Utworzenie oddziałów integracyjnych w przedszkolu w Strzyżowie</li> </ul>
		Zwiększanie ilości miejsc w żłobkach na terenie gminy	<ul style="list-style-type: none"> <li>• Budowa żłobka w Strzyżowie</li> <li>• Rozpowszechnienie informacji o możliwości organizacji opieki nad dziećmi do lat trzech w warunkach domowych</li> </ul>
	<b>Doposażenie szkół w nowoczesny sprzęt i pomoce dydaktyczne</b>	Poprawa stanu wyposażenia szkół	<ul style="list-style-type: none"> <li>• Wyposażenie wszystkich szkół w nowe pracownie komputerowe i językowe</li> <li>• Zakup tablic interaktywnych i innych pomocy dydaktycznych (w tym multimedialnych)</li> </ul>
	<b>Zapewnienie wysokiego standardu opieki nad uczniem</b>	Zapewnienie w placówkach oświatowych opieki specjalistycznej	<ul style="list-style-type: none"> <li>• Zatrudnienie w placówkach logopedów, pedagogów, psychologów, pielęgniarek oraz stworzenie warunków lokalowych dla stomatologów</li> </ul>
		Pomoc i wspieranie uczniów z rodzin najuboższych, patologicznych oraz w przypadkach losowych	<ul style="list-style-type: none"> <li>• Rozwijanie działań opiekuńczych szkoły, między innymi poprzez dożywianie, stypendia socjalne, dofinansowanie do podręczników</li> <li>• Współpraca z Miejskim Ośrodkiem Pomocy Społecznej i innymi instytucjami wspierającymi</li> </ul>
		Wsparcie i rozwijanie zdolności uczniów	<ul style="list-style-type: none"> <li>• Poszerzenie oferty edukacyjnej w godzinach pozalekcyjnych</li> <li>• Prezentacja publiczna w środowisku lokalnym związana z rozwojem zdolności i zainteresowań dzieci</li> </ul>

	<b>Poprawa stanu infrastruktury placówek oświatowych</b>	Poprawa stanu budynków szkolnych	<ul style="list-style-type: none"> <li>• Modernizacja i rozbudowa budynków oświatowych na terenie gminy</li> <li>• Uzgodnienie z konserwatorem zabytków zakresu prac możliwych do wykonania w Szkole Podstawowej nr 1 w Strzyżowie oraz modernizacja placówki</li> </ul>
		Poprawa infrastruktury sportowej w gminie	<ul style="list-style-type: none"> <li>• Modernizacja powierzchni terenów zielonych przy przedszkolu z Strzyżowie</li> <li>• Budowa boiska wielofunkcyjnego o sztucznej nawierzchni w Dobrzechowie</li> <li>• Modernizacja nawierzchni boiska sportowego przy Szkole Podstawowej nr 1 w Strzyżowie</li> <li>• Poprawa placów przedszkolnych przy przedszkolach wiejskich</li> <li>• Rozbudowa i modernizacja infrastruktury sportowej przy szkołach</li> </ul>
	<b>Zwiększenie liczby uczniów w szkołach poprzez stworzenie narzędzi zachęcających do osadnictwa na terenie gminy</b>	Promocja gminy Strzyżów jako miejsca bezpiecznego i przyjaznego	<ul style="list-style-type: none"> <li>• Promocja osadnictwa na terenie gminy na stronie internetowej gminy, w mediach lokalnych, wydawnictwach</li> <li>• Informacja o ciekawych wydarzeniach na terenie gminy</li> </ul>
	<b>Zbudowanie więzi placówek edukacyjnych z rodzicami</b>	Dążenie do ujednoczenia oddziaływań rodziców i szkoły	<ul style="list-style-type: none"> <li>• Polepszenie jakości współpracy pomiędzy rodzicami, a szkołą</li> <li>• Wspólne podejmowanie decyzji w sprawach uczniów</li> </ul>
	<b>Kształtowanie wśród uczniów postaw</b>	Rozwój samorządności młodzieży poprzez udział w różnorodnych	<ul style="list-style-type: none"> <li>• Inicjowanie i organizowanie projektów edukacyjnych, społecznych itp.</li> </ul>

	<b>obywatelskich – aktywnych i odpowiedzialnych za los lokalnej społeczności</b>	projektach	
		Profilaktyczne zajęcia o zagrożeniach dzisiejszego świata z ekspertami zewnętrznymi	<ul style="list-style-type: none"> <li>• Organizacja zajęć o zagrożeniach dzisiejszego świata z ekspertami zewnętrznymi lub autorytetami osób młodych</li> </ul>
	<b>Podjęcie działań optymalizacyjnych w oświacie</b>	Polepszenie organizacji dowozu uczniów – różnicowanie godzin rozpoczęcia lekcji, aby jednym kursem można było dowozić uczniów do kilku szkół	<ul style="list-style-type: none"> <li>• Polepszenie organizacji dowozu uczniów – różnicowanie godzin rozpoczęcia lekcji, aby jednym kursem można było dowozić uczniów do kilku szkół</li> </ul>
Podjęcie debaty o restrukturyzacji sieci placówek oświatowych dla wyrównania szans dzieci z małych miejscowości		<ul style="list-style-type: none"> <li>• Podjęcie debaty o restrukturyzacji sieci placówek oświatowych dla wyrównania szans dzieci z małych miejscowości</li> </ul>	

Tabela 32 Cele główne, szczegółowe działania i zadania priorytetu inwestycyjnego Polityka społeczna.

Polityka społeczna			
Cel główny	Cele szczegółowe	Działania	Zadania
Pomoc ukierunkowana na wsparcie grup słabszych	Przeciwdziałanie ubóstwu poprzez podjęcie działań zmierzających do obniżenia poziomu bezrobocia w gminie	Rozwój grup producenckich, przetwórstwa rolnego oraz usług związanych z rozwojem tego sektora na terenach wiejskich	<ul style="list-style-type: none"> <li>• Stworzenie warunków dla rozwoju grup producenckich</li> <li>• Stworzenie bazy grup producenckich i usług</li> </ul>
		Rozwój agroturystyki	<ul style="list-style-type: none"> <li>• Stworzenie bazy gospodarstw agroturystycznych</li> </ul>
		Dostosowanie oferty edukacyjnej do potrzeb rynku pracy	<ul style="list-style-type: none"> <li>• Analiza lokalnego rynku pracy</li> <li>• Rozwijanie zainteresowań w ramach zajęć pozalekcyjnych</li> <li>• Kształtowanie umiejętności technicznych uczniów</li> </ul>
		Tworzenie miejsc pracy, szczególnie dla osób młodych	<ul style="list-style-type: none"> <li>• Stworzenie Inkubatora Przedsiębiorczości</li> <li>• Utworzenie jednostki doradczej dla pozyskiwania środków zewnętrznych przez lokalne firmy</li> </ul>
		Rozwój sektora przedsiębiorstw	<ul style="list-style-type: none"> <li>• Stworzenie Inkubatora Przedsiębiorczości</li> <li>• Utworzenie jednostki doradczej dla pozyskiwania środków zewnętrznych przez lokalne firmy</li> <li>• Tworzenie instytucji ekonomii społecznej, np. spółdzielni socjalnych, CIS</li> </ul>
	Zapobieganie i przeciwdziałanie skutkom	Poprawa warunków życia osób niepełnosprawnych i starszych	<ul style="list-style-type: none"> <li>• Utworzenie ośrodka pobytu dziennego dla osób niepełnosprawnych i starszych</li> <li>• Likwidacja barier architektonicznych</li> </ul>

	<b>niepełnosprawności oraz starzenia się społeczeństwa</b>	Realizacja programów prozdrowotnych przez gminę – np. badania przesiewowe	<ul style="list-style-type: none"> <li>• Utworzenie programów badań profilaktycznych dostosowanych do potrzeb społeczności lokalnej</li> </ul>
		Promocja zdrowia – organizacja zajęć dla dzieci i osób starszych	<ul style="list-style-type: none"> <li>• Organizacja zajęć pozalekcyjnych, feryjnych</li> <li>• Udostępnienie lokalu – miejsca spotkań dla dzieci, młodzieży i osób starszych, aby tworzyć kluby, organizować spotkania i różne zajęcia</li> </ul>
	<b>Przeciwdziałanie patologiom społecznym</b>	Przeciwdziałanie alkoholizmowi	<ul style="list-style-type: none"> <li>• Tworzenie mieszkań chronionych</li> <li>• Utworzenie poradni dla osób uzależnionych od alkoholu</li> </ul>
		Wsparcie i aktywizacja osób wykluczonych społecznie	<ul style="list-style-type: none"> <li>• Stworzenie programu pomocy wykluczonym społecznie</li> <li>• Tworzenie instytucji ekonomii społecznej, np. spółdzielni socjalnych, CIS</li> </ul>
	<b>Ochrona macierzyństwa</b>	Tworzenie żłobków	<ul style="list-style-type: none"> <li>• Zwiększanie ilości miejsc w żłobkach</li> </ul>
		Programy aktywizacji zawodowej młodych matek	<ul style="list-style-type: none"> <li>• Stworzenie programów aktywizacji zawodowej dla młodych matek</li> </ul>
	<b>Wsparcie rozwoju organizacji pozarządowych</b>	Wsparcie organizacji pozarządowych zajmujących się pomocą potrzebującym	<ul style="list-style-type: none"> <li>• Utworzenie punktu informacyjnego o możliwościach uzyskania środków dla organizacji pozarządowych</li> <li>• Utworzenie komórki koordynacyjnej dla organizacji pozarządowych</li> </ul>

Tabela 33 Cele główne, szczegółowe działania i zadania priorytetu inwestycyjnego Przedsiębiorczość i ekologia.

Przedsiębiorczość i ekologia			
Cel główny	Cele szczegółowe	Działania	Zadania
<b>Zapewnienie optymalnych warunków dla zrównoważonego rozwoju gminy Strzyżów</b>	<b>Stymulowanie rozwoju przedsiębiorczości w celu tworzenia nowych miejsc pracy na terenie gminy</b>	Tworzenie grup producenckich	<ul style="list-style-type: none"> <li>• Pomoc gminy w organizacji szkoleń i wizyt studyjnych dla rolników</li> <li>• Promowanie dobrych praktyk</li> <li>• Pomoc w tworzeniu grup producenckich</li> </ul>
		Zabezpieczenie w planach zagospodarowania przestrzennego terenów pod inwestycje	<ul style="list-style-type: none"> <li>• Zabezpieczenie w planach zagospodarowania przestrzennego terenów pod inwestycje</li> </ul>
		Utworzenie strefy ekonomicznej/Inkubatora Przedsiębiorczości	<ul style="list-style-type: none"> <li>• Utworzenie strefy ekonomicznej/Inkubatora Przedsiębiorczości w Strzyżowie</li> </ul>
		Organizacja przez gminę wyjazdów na targi/promocja dobrych praktyk	<ul style="list-style-type: none"> <li>• Organizacja przez gminę wyjazdów na targi dla przedsiębiorców</li> <li>• Promocja dobrych praktyk</li> </ul>
		Stworzenie bazy informacji o potencjalnych terenach inwestycyjnych i dostępnej infrastrukturze	<ul style="list-style-type: none"> <li>• Utworzenie bazy informacji o potencjalnych terenach inwestycyjnych i dostępnej infrastrukturze w formie elektronicznej i papierowej (gazetka)</li> </ul>
		Utworzenie nowego targowiska i stałego targowiska na płody i przetwory rolne	<ul style="list-style-type: none"> <li>• Utworzenie targowiska w Strzyżowie</li> </ul>
		Zwolnienia podatkowe dla przedsiębiorstw inwestujących	<ul style="list-style-type: none"> <li>• Opracowanie i wdrożenie programu zwolnień podatkowych dla przedsiębiorstw tworzących</li> </ul>



		na terenie gminy	miejsca pracy i inwestujących na terenie gminy
		Propagowanie przez gminę możliwości pozyskania środków europejskich	<ul style="list-style-type: none"> <li>• Zorganizowanie punktu informacyjnego o możliwościach pozyskania finansowania dla przedsiębiorstw</li> <li>• Mailing do zainteresowanych przedsiębiorców</li> </ul>
	<b>Realizacja działań mających na celu optymalizację wydatków i przychodów gminnych</b>	Optymalizacja sieci szkół	<ul style="list-style-type: none"> <li>• Optymalizacja sieci szkół</li> </ul>
		Wykorzystanie OZE	<ul style="list-style-type: none"> <li>• Wykorzystanie OZE w budynkach użyteczności publicznej</li> <li>• Pomoc gminy w pozyskaniu dofinansowania na instalacje na budynkach mieszkalnych</li> </ul>
		Pozyskiwanie zewnętrznych źródeł finansowania wydatków gminnych	<ul style="list-style-type: none"> <li>• Stałe monitorowanie możliwości wykorzystania środków zewnętrznych</li> </ul>
		Powstanie związku gmin dla wykorzystania złóż wód geotermalnych	<ul style="list-style-type: none"> <li>• Powstanie związku gmin dla wykorzystania złóż wód geotermalnych</li> </ul>
	<b>Rozwój infrastruktury dla ochrony środowiska</b>	Uporządkowanie gospodarki wodno-ściekowej	<ul style="list-style-type: none"> <li>• Budowa kanalizacji w miejscowościach powyżej 2000 RLM</li> <li>• Budowa przydomowych instalacji wspomaganych fotowoltaiką</li> <li>• Uzyskanie dodatkowych źródeł wody w celu zwiększenia zasobów gminy</li> <li>• Budowa sieci wodociągów</li> </ul>
		Dostosowanie działających instalacji do utylizacji odpadów komunalnych do wymogów	<ul style="list-style-type: none"> <li>• Utworzenie na terenie miasta Regionalnej Instalacji Odpadów Komunalnych (RIPOK)</li> </ul>

		ustawowych oraz pozostawienie instalacji do utylizacji odpadów komunalnych w Strzyżowie jako instalacji regionalnej	
		Zagospodarowanie terenu Ośrodka Łętownia i Fabryki Maszyn	<ul style="list-style-type: none"> <li>• Zagospodarowanie terenu Ośrodka Łętownia i Fabryki Maszyn</li> </ul>

Tabela 34 Cele główne, szczegółowe działania i zadania priorytetu inwestycyjnego Rolnictwo i rozwój wsi.

<b>Rolnictwo i rozwój wsi</b>			
<b>Cel główny</b>	<b>Cele szczegółowe</b>	<b>Działania</b>	<b>Zadania</b>
<b>Wsparcie dla zrównoważonego rozwoju wsi</b>	<b>Inwestycje w infrastrukturę umożliwiającą handel produktami rolnymi</b>	Utworzenie placu sprzedaży bezpośredniej	<ul style="list-style-type: none"> <li>• Utworzenie placu sprzedaży bezpośredniej w Strzyżowie</li> </ul>
		Utworzenie bazaru	<ul style="list-style-type: none"> <li>• Utworzenie bazaru w Strzyżowie</li> </ul>
	<b>Promocja regionu nastawiona na zdrowe, naturalne produkty i lokalne rękodzieło</b>	Promocja produktów lokalnych, w tym rzemiosła, przez gminę	<ul style="list-style-type: none"> <li>• Stworzenie bazy informacji o rzemieślnikach w formie elektronicznej i wydawnictwa</li> <li>• Organizacja targów produktów lokalnych i cyklicznych imprez tematycznych – kiermaszów, targów promujących produkty lokalne</li> </ul>
		Utworzenie bazy gospodarstw agroturystycznych na stronie internetowej gminy	<ul style="list-style-type: none"> <li>• Utworzenie bazy gospodarstw agroturystycznych na stronie internetowej gminy</li> </ul>
		Promocja zdrowej żywności w szkołach	<ul style="list-style-type: none"> <li>• Bezpośrednia promocja zdrowej żywności wśród młodzieży poprzez organizację spotkań</li> </ul>

			z profesjonalistami <ul style="list-style-type: none"> <li>• Degustacje produktów lokalnych w formie poczęstunku</li> <li>• Zachęcanie do zdrowego gotowania w ramach zajęć lekcyjnych</li> </ul>
	<b>Wsparcie organizacji pozarządowych na terenach wiejskich</b>	Pomoc organizacjom pozarządowym w zdobywaniu środków na szkolenia, warsztaty	<ul style="list-style-type: none"> <li>• Pomoc organizacjom pozarządowym w zdobywaniu środków na szkolenia, warsztaty</li> </ul>
		Organizacja wizyt studyjnych i spotkań dla rolników z producentami, np. winiarzami	<ul style="list-style-type: none"> <li>• Organizacja wizyt studyjnych i spotkań dla rolników z producentami, np. winiarzami</li> </ul>
		Nieodpłatne użyczenie sal przez gminę lub jednostki jej podległe	<ul style="list-style-type: none"> <li>• Nieodpłatne użyczenie sal przez gminę lub jednostki jej podległe</li> </ul>

W oparciu o wyniki prac grup roboczych stwierdzić można, iż głównym celem Strategii powinna być poprawa jakości życia mieszkańców gminy poprzez programowe i racjonalne eliminowanie zagrożeń, wykorzystywanie szans i przewag konkurencyjnych oraz koncentrację na trzech głównych filarach rozwojowych, którymi są:

- a) Tworzenie warunków dla osadnictwa (M),
- b) Rozwój potencjału rekreacyjno-wypoczynkowego i usług dla ludności (O),
- c) Tworzenie warunków dla rozwoju gospodarczego i tworzenia miejsc pracy w sektorze MŚP i wybranych gałęziach przemysłu (P).

### **MIESZKAĆ, ODPOCZYWAĆ, PRACOWAĆ**

## 6. Powiązanie z dokumentami strategicznymi

Przy tworzeniu niniejszego dokumentu brano pod uwagę konieczność zachowania spójności Strategii Rozwoju z politykami na poziomie europejskim, krajowym i regionalnym.

W szczególności uwzględniono:

- Strategię Rozwoju Kraju 2020,
- Strategię Innowacyjności i Efektywności Gospodarki,
- Strategię Sprawne Państwo (SSP),
- Program Zagospodarowania Przestrzennego Województwa,
- Program Zintegrowanej Informatyzacji Państwa,
- Strategię Rozwoju Społeczno-Gospodarczego Polski Wschodniej do roku 2020,
- Strategiczny plan adaptacji dla sektorów i obszarów wrażliwych na zmiany klimatu do roku 2020 z perspektywą do roku 2030 (SPA 2020),
- Strategię Rozwoju Województwa – Podkarpackie 2020,
- Regionalną Strategię Innowacji Województwa Podkarpackiego na lata 2014-2020 na rzecz inteligentnej specjalizacji (RIS3),
- Krajową Strategię Rozwoju Regionalnego (KSRR),
- Strategię Europa 2020.

Analiza spójności Strategii Rozwoju Gminy Strzyżów z dokumentami strategicznymi na szczeblu krajowym i wojewódzkim jest szczególnie ważna, gdyż pozwoli na właściwe wpasowanie dokumentu w istniejące na różnych poziomach zarządzania dokumenty planistyczne i programowe. W związku z powyższym, poniżej przedstawiono charakterystykę najważniejszych dokumentów w aspekcie spójności ze Strategią Rozwoju.

Nie odniesiono się do dokumentu strategicznego na poziomie powiatu, ponieważ znajduje się on na etapie przygotowania, jednak musi on również zachowywać spójność z dokumentami na poziomie krajowym i wojewódzkim, dlatego też założyc możemy, iż Strategia Rozwoju Gminy Strzyżów na lata 2016-2025 będzie w pełni zgodna ze Strategią Rozwoju Powiatu Strzyżowskiego.

### Strategia Rozwoju Kraju 2020

Strategia Rozwoju Kraju 2020 została przyjęta 25 września 2012r. przez Radę Ministrów. To główna strategia rozwojowa w średnim horyzoncie czasowym. Wskazuje strategiczne zadania państwa, których realizacja w ciągu najbliższych lat jest niezbędna, aby wzmocnić procesy rozwojowe.

W Strategii wyznaczone zostały trzy obszary strategiczne:

- Sprawne i efektywne państwo,
- Konkurencyjna gospodarka,
- Spójność społeczna i terytorialna.

Wskazane są działania polegające na usuwaniu barier rozwojowych, w tym słabości polskiej gospodarki ujawnionych przez kryzys gospodarczy, przy jednoczesnej koncentracji na

potencjale społeczno-gospodarczym i przestrzennym, które odpowiednio wzmocnione i wykorzystane będą stymulowały rozwój.

Głównym celem strategii jest wzmocnienie i wykorzystanie gospodarczych, społecznych oraz instytucjonalnych potencjałów zapewniających szybszy i zrównoważony rozwój kraju, a także poprawę jakości życia ludności.

W Strategii wyznaczono następujące obszary strategiczne:

#### Obszar Strategiczny I. Sprawne i efektywne państwo

Cel I.1 Przejście od administrowania do zarządzania rozwojem

Priorytetowe kierunki interwencji publicznej:

- I.1.1. Uporządkowanie kompetencji umożliwiające realizację działań rozwojowych
- I.1.2. Zwiększenie efektywności instytucji publicznej
- I.1.3. Wprowadzenie jednolitych zasad e-gov w administracji (e-administracja)
- I.1.4. Poprawa jakości prawa
- I.1.5. Zapewnienie ładu przestrzennego

Cel I.2. Zapewnienie środków na działania rozwojowe

Priorytetowe kierunki interwencji publicznej:

- I.2.1. Modernizacja struktury wydatków publicznych
- I.2.2. Poprawa efektywności środków publicznych
- I.2.3. Zwiększenie wykorzystania środków pozabudżetowych

Cel I.3. Wzmocnienie warunków sprzyjających realizacji indywidualnych potrzeb i aktywności obywatela

Priorytetowe kierunki interwencji publicznej:

- I.3.1. Poprawa skuteczności wymiaru sprawiedliwości
- I.3.2. Rozwój kapitału społecznego
- I.3.3. Zwiększenie bezpieczeństwa obywatela
- I.3.4. Utrwalenie bezpieczeństwa narodowego

#### Obszar strategiczny II. Konkurencyjna gospodarka

Cel II.1. Wzmocnienie stabilności makroekonomicznej

Priorytetowe kierunki interwencji publicznej:

- II.1.1. Uzdrowienie finansów publicznych
- II.1.2. Zwiększenie stopy oszczędności i inwestycji
- II.1.3. Integracja ze strefą euro
- II.1.4. Rozwój eksportu towarów i usług

Cel II.2. Wzrost wydajności gospodarki

Priorytetowe kierunki interwencji publicznej:

- II.2.1. Zwiększenie produktywności gospodarki
- II.2.2. Wzrost udziału przemysłów i usług średnio i wysoko zaawansowanych technologicznie
- II.2.3. Zwiększenie konkurencyjności i modernizacja sektora rolno-spożywczego

- II.2.4. Poprawa warunków ramowych dla prowadzenia działalności gospodarczej
- Cel II.3. Zwiększenie innowacyjności gospodarki
  - Priorytetowe kierunki interwencji publicznej:
    - II.3.1. Wzrost popytu na wyniki badań naukowych
    - II.3.2. Podwyższenie stopnia komercjalizacji badań
    - II.3.3. Zapewnienie kadr dla B+R
    - II.3.4. Zwiększenie innowacyjności gospodarki
- Cel II.4. Zwiększenie innowacyjności gospodarki
  - Priorytetowe kierunki interwencji publicznej:
    - II.4.1. Zwiększenie aktywności zawodowej
    - II.4.2. Poprawa jakości kapitału ludzkiego
    - II.4.3. Zwiększenie mobilności zawodowej i przestrzennej
- Cel II.5. Zwiększenie wykorzystania technologii cyfrowych
  - Priorytetowe kierunki interwencji publicznej:
    - II.5.1. Zapewnienie powszechnego dostępu do Internetu
    - II.5.2. Upowszechnienie wykorzystania technologii cyfrowych
    - II.5.3. Zapewnienie odpowiedniej jakości treści i usług cyfrowych
- Cel II.6. Bezpieczeństwo energetyczne i środowisko
  - Priorytetowe kierunki interwencji publicznej:
    - II.6.1. Racjonalne gospodarowanie zasobami
    - II.6.2. Poprawa efektywności energetycznej
    - II.6.3. Zwiększenie dywersyfikacji dostaw paliw i energii
    - II.6.4. Poprawa stanu środowiska
    - II.6.5. Adaptacja do zmian klimatu
- Cel II.7. Zwiększenie efektywności transportu
  - Priorytetowe kierunki interwencji publicznej:
    - II.7.1. Zwiększenie efektywności zarządzania w sektorze transportowym
    - II.7.2. Modernizacja i rozbudowa połączeń transportowych
    - II.7.3. Udrożnienie obszarów miejskich

### Obszar strategiczny III. Spójność społeczna i terytorialna

- Cel III.1. Integracja społeczna
  - Priorytetowe kierunki interwencji publicznej:
    - III.1.1. Zwiększenie aktywności osób wykluczonych i zagrożonych wykluczeniem społecznym
    - III.1.2. Zmniejszenie ubóstwa w grupach najbardziej nim zagrożonych
- Cel III.2. Zapewnienie dostępu i określonych standardów usług publicznych
  - III.2.1. Podnoszenie jakości i dostępności usług publicznych
  - III.2.2. Zwiększenie efektywności systemu świadczenia usług publicznych

Cel III.3. Wzmocnienie mechanizmów terytorialnego równoważenia rozwoju oraz integracja przestrzenna dla rozwijania i pełnego wykorzystania potencjałów regionalnych

Priorytetowe kierunki interwencji publicznej:

III.3.1. Tworzenie warunków instytucjonalnych, prawnych i finansowych dla realizacji działań rozwojowych w regionach

III.3.2. Wzmacnianie ośrodków wojewódzkich

III.3.3. Tworzenie warunków dla rozwoju ośrodków regionalnych, subregionalnych i lokalnych oraz wzmacniania potencjału obszarów wiejskich

III.3.4. Zwiększenie spójności terytorialnej

Gdy poddamy analizie poszczególne obszary strategiczne i ich cele oraz wyznaczone w Strategii obszary i kierunki działań, widoczne jest, iż są one spójne.

### **Strategia Rozwoju Województwa Podkarpackiego – Podkarpackie 2020**

Strategia Rozwoju Województwa Podkarpackiego jest najważniejszym dokumentem strategicznym na poziomie regionalnym. Głównym celem Strategii jest efektywne wykorzystanie zasobów wewnętrznych i zewnętrznych dla zrównoważonego i inteligentnego rozwoju społeczno-gospodarczego. Cele strategiczne przedstawiają obszary działań, poprzez które zamierza się osiągnąć cel główny.

W Strategii wskazane są cztery podstawowe obszary działania:

- Konkurencyjna i Innowacyjna Gospodarka,
- Kapitał Ludzki i Społeczny,
- Sieć Osadnicza,
- Środowisko i Energetyka.

W ramach obszaru Konkurencyjna i Innowacyjna Gospodarka sformułowano cel „Rozwijanie przewag regionu w oparciu o kreatywne specjalizacje jako przejaw budowania konkurencyjności krajowej i międzynarodowej”. W jego zakres wchodzi następujące priorytety:

- Priorytet 1.1. Przemysł, Cel: Przemysł nowoczesnych technologii wzmacniający konkurencyjność regionalnej gospodarki,
- Priorytet 1.2. Nauka, badania i szkolnictwo wyższe, Cel: Rozwój konkurencyjnego szkolnictwa wyższego i sfery badawczo-rozwojowej jako kluczowych czynników stymulujących rozwój regionu,
- Priorytet 1.3. Turystyka, Cel: Budowa konkurencyjnej, atrakcyjnej oferty rynkowej opartej na znacznym potencjale turystycznym regionu,
- Priorytet 1.4. Rolnictwo, Cel: Poprawa konkurencyjności sektora rolno-spożywczego,
- Priorytet 1.5. Instytucje otoczenia biznesu, Cel: Rozwój przedsiębiorczości poprzez ofertę instytucji otoczenia biznesu.

W ramach obszaru Kapitał Ludzki i Społeczny sformułowano cel „Rozwój kapitału ludzkiego i społecznego jako czynników innowacyjności regionu oraz poprawy poziomu życia mieszkańców”. W jego zakres wchodzi następujące priorytety:

- Priorytet 2.1. Edukacja, Cel: Dostosowanie systemu edukacji do aktualnych potrzeb i wyzwań przyszłości,
- Priorytet 2.2. Kultura i dziedzictwo kulturowe, Cel: Rozwinięty i efektywnie wykorzystany potencjał kulturowy regionu,
- Priorytet 2.3. Społeczeństwo obywatelskie, Cel: Wzmocnienie podmiotowości obywateli, rozwój instytucji społeczeństwa obywatelskiego oraz zwiększenie ich wpływu na życie publiczne,
- Priorytet 2.4. Włączenie społeczne, Cel: Wzrost poziomu adaptacyjności zawodowej i integracji społecznej w regionie,
- Priorytet 2.5. Zdrowie publiczne, Cel: Zwiększenie bezpieczeństwa zdrowotnego społeczeństwa poprzez poprawę dostępności i jakości funkcjonowania systemu ochrony zdrowia,
- Priorytet 2.6. Sport powszechny, Cel: Zwiększenie aktywności ruchowej oraz rozwoju psychofizycznego społeczeństwa.

W ramach obszaru Sieć Osadnicza sformułowano cel „Podniesienie dostępności oraz poprawa spójności funkcjonalno-przestrzennej jako element budowania potencjału rozwojowego regionu”. W jego zakres wchodzi następujące priorytety:

- Priorytet 3.1. Dostępność komunikacyjna, Cel: Poprawa zewnętrznej i wewnętrznej dostępności przestrzennej województwa ze szczególnym uwzględnieniem Rzeszowa jako ponadregionalnego ośrodka wzrostu,
- Priorytet 3.2. Dostępność technologii informacyjnych, Cel: Rozbudowa wysokiej jakości sieci telekomunikacyjnych oraz zwiększenie wykorzystania technologii informacyjnych na terenie całego województwa,
- Priorytet 3.3. Funkcje metropolitalne Rzeszowa, Cel: Wzmacnianie pozycji Rzeszowa w przestrzeni krajowej i europejskiej dynamizujące procesy rozwojowe w obrębie województwa,
- Priorytet 3.4. Funkcje obszarów wiejskich, Cel: Obszary wiejskie- wysoka jakość przestrzeni do zamieszkania, pracy i wypoczynku,
- Priorytet 3.5. Spójność przestrzenna i wzmacnianie funkcji biegunów wzrostu, Cel: Wzmacnianie podstaw rozwojowych oraz dywersyfikacja funkcji biegunów wzrostu, w tym ośrodków subregionalnych w wymiarze regionalnym, krajowym i międzynarodowym.

W ramach obszaru Środowisko i Energetyka sformułowano cel „Racjonalne i efektywne wykorzystanie zasobów z poszanowaniem środowiska naturalnego sposobem na zapewnienie bezpieczeństwa i dobrych warunków życia mieszkańcom oraz rozwoju gospodarczego województwa”. W jego zakres wchodzi następujące priorytety:



- Priorytet 4.1. Zapobieganie i przeciwdziałanie zagrożeniom oraz usuwanie ich negatywnych skutków, Cel: Zabezpieczenie mieszkańców województwa podkarpackiego przed negatywnymi skutkami zagrożeń wywołanych czynnikami naturalnymi oraz wynikających z działalności człowieka,
- Priorytet 4.2. Ochrona środowiska, Cel: Osiągnięcie i utrzymanie dobrego stanu środowiska oraz zachowanie bioróżnorodności poprzez zrównoważony rozwój województwa,
- Priorytet 4.3. Bezpieczeństwo energetyczne i racjonalne wykorzystanie energii, Cel: Zwiększenie bezpieczeństwa energetycznego i efektywności energetycznej województwa podkarpackiego poprzez racjonalne wykorzystanie paliw i energii z uwzględnieniem lokalnych zasobów, w tym odnawialnych źródeł energii.

Wyżej wymienione obszary strategiczne wraz z priorytetami pokrywają się z kierunkami działań wskazanymi w Strategii Rozwoju Gminy.

## 7. Źródła finansowania Strategii

Pespektywa finansowa 2014-2020 jest okresem nowych inwestycji na terenie gminy Strzyżów, a posiadanie środków finansowych na ich realizację to jeden z ważniejszych priorytetów dla władz gminy.

23 maja 2014 r. Komisja Europejska zatwierdziła Umowę Partnerstwa – najważniejszy dokument określający strategię inwestowania nowej puli środków europejskich w naszym kraju. Polska jest jednym z pierwszych krajów UE, który zakończył negocjacje Umowy Partnerstwa. Powstała na bazie Założeń Umowy Partnerstwa przyjętych przez rząd 15 stycznia 2013 roku. Umowa jest ściśle powiązana z wymaganiami stawianymi przez Komisję Europejską, Strategią Europa 2020 oraz z celami rozwojowymi Polski na najbliższe lata. W dokumencie uwzględniono opinie partnerów społecznych i gospodarczych oraz przygotowane na potrzeby procesu programowania analizy.

W dokumencie przedstawiono m.in.:

- najważniejsze zasady inwestowania funduszy unijnych,
- powiązania pomiędzy funduszami a dokumentami strategicznymi,
- podział funduszy na poszczególne dziedziny,
- układ programów operacyjnych,
- podział odpowiedzialności za zarządzanie pieniędzmi europejskimi pomiędzy szczebel regionalny i centralny.

Nowością jest ujęcie w jednym dokumencie, w celu lepszej koordynacji, funduszy polityki spójności, Wspólnej Polityki Rolnej oraz Wspólnej Polityki Rybołówstwa.

W latach 2014-2020 fundusze polityki spójności skupione będą w ramach 6 krajowych programów operacyjnych, w tym jednego ponadregionalnego dla województw Polski Wschodniej (lubelskie, podkarpackie, podlaskie, świętokrzyskie, warmińsko-mazurskie), oraz 16 Regionalnych Programów Operacyjnych dla poszczególnych województw. Umowa Partnerstwa jest dla nich punktem odniesienia.

Podstawowym źródłem finansowania części celów i zadań zawartych w Strategii będą środki pochodzące z budżetu gminy Strzyżów. Ważny element finansowania inwestycji priorytetowych dla mieszkańców stanowić będzie również budżet obywatelski, z którego środki mogą być wykorzystywane również jako wkład własny gminy w projektach zgłaszanych do dofinansowania z funduszy zewnętrznych. Z uwagi na fakt, iż środki z budżetu gminy są dość ograniczone, jak również ze względu na możliwości pozyskania środków, władze gminy przewidują możliwość pozyskania środków finansowych z innych źródeł.

### **Pozostałe formy finansowania stanowić będą:**

#### Pozagminne środki publiczne:

##### A. środki budżetu państwa

- subwencje ogólna, oświatowa i wyrównawcza,
- dotacje celowe na dofinansowanie zadań własnych gminy,

- dotacje celowe na zadania zlecone gminom,
- dotacje z tytułu ulg i zwolnień ustawowych w podatku rolnym i leśnym,
- dotacje i refundacje środków w związku z pewnymi zdarzeniami w przeszłości.

#### B. środki pozabudżetowe

- Dotacje ze środków specjalnych organów państwowych.  
Specjalne, będące wyodrębnionymi rachunkami bankowymi, na które państwowe jednostki budżetowe mogą odprowadzać niektóre z pobranych przez siebie dochodów, by następnie finansować zgromadzonymi tam środkami pieniężnymi np. Totalizator Sportowy, gdzie środki przeznaczone są na dopłaty do inwestycji w zakresie turystyki, rekreacji i sportu, środki na dofinansowanie napraw obiektów sportowych lub środki specjalne będące w dyspozycji Prezesa Krajowego Zarządu Gospodarki Wodnej przeznaczone na utrzymanie katastru wodnego (systemu informacyjnego o gospodarowaniu wodami), opracowanie planów gospodarowania wodami oraz odbudowę ekosystemów zdegradowanych przez niewłaściwą eksploatację zasobów wodnych.
- Państwowe Fundusze Celowe udzielane w postaci dotacji, pożyczek i refundacji:
  - Narodowy Fundusz Ochrony Środowiska i Gospodarki Wodnej,
  - Państwowy Fundusz Rehabilitacji Osób Niepełnosprawnych,
  - Fundusz Zajęć Sportowych dla Uczniów,
  - Fundusz Rozwoju Kultury Fizycznej,
  - Program inwestycji o szczególnym znaczeniu dla sportu (tzw. inwestycje strategiczne),
  - Wojewódzki wieloletni program rozwoju bazy sportowej (tzw. inwestycje terenowe),
  - Program Aktywny Samorząd,
  - Dofinansowanie kosztów szkolenia, o którym mowa w art. 18 Ustawy o języku migowym i innych środkach komunikowania się,
  - Program wyrównywania różnic między regionami II,
  - System Zielonych Inwestycji – GIS,
  - LIFE+,
  - Przeciwdziałanie zagrożeniom środowiska z likwidacją ich skutków,
  - Wojewódzki Fundusz Ochrony Środowiska i Gospodarki Wodnej,
  - Program Ochrona Wód i Gospodarki Wodnej,
  - Program Ochrona Ziemi i Powietrza,
  - Agencje Rządowe,
  - Agencja Restrukturyzacji i Modernizacji Rolnictwa (dotacje na infrastrukturę, pożyczki na tworzenie miejsc pracy dla bezrobotnych),
  - Krajowy Fundusz Mieszkaniowy (dotacje, preferencyjne kredyty na infrastrukturę techniczną towarzyszącą budownictwu mieszkaniowemu, odnowienie budynków mieszkalnych i infrastruktury po powodzi),
  - Inne.

II. Programy pomocowe Unii Europejskiej – nowa perspektywa finansowania na lata 2014-2020.

W latach 2014-2020 głównymi potencjalnymi źródłami dofinansowania projektów rozwojowych gmin są fundusze UE. W przypadku Strategii Rozwoju Gminy Strzyżów przede wszystkim w ramach:

- Regionalnego Programu Operacyjnego Województwa Podkarpackiego - przede wszystkim w zakresie projektów inwestycyjnych,
- Wiedzy, Edukacji, Rozwoju – w zakresie projektów nie inwestycyjnych: edukacyjnych oraz służących wyrównywaniu szans, a także promocji przedsiębiorczości,
- Programu Rozwoju Obszarów Wiejskich (PROW) – w zakresie projektów odnowy wsi, rozwoju rolnictwa ekologicznego, rozwoju turystyki wiejskiej, ochrony lokalnego dziedzictwa przyrodniczego i kulturowego, lokalnej małej infrastruktury,
- Infrastruktury i Środowiska – w zakresie gospodarki ściekowej i gospodarowania odpadami,
- Inteligentnego Rozwoju – w zakresie projektów związanych z tworzeniem atrakcyjności turystycznej, oferty inwestycyjnej, a także kooperacji i sieci przedsiębiorstw,
- Polskiej Cyfrowej – w zakresie inwestycji związanych z dostępem do Internetu, rozwojem e-usług publicznych, wzrostem poziomu kompetencji cyfrowych społeczeństwa,
- Programów wspólnotowych UE, np. INTERREG, ERASMUS+.

III. Inne programy pomocowe, jak np. Szwajcarski Instrument Finansowy, Mechanizmy Finansowe (Mechanizm Finansowy Europejskiego Obszaru Gospodarczego oraz Norweski Mechanizm Finansowy):

- *Mechanizm Finansowy Europejskiego Obszaru Gospodarczego* obejmuje środki pochodzące z Norwegii, Liechtensteinu oraz Islandii (Norwegia pokrywa ponad 97% tychże środków). W jego skład wchodzi następujące programy:
  - Ochrona różnorodności biologicznej i ekosystemów,
  - Wzmocnienie monitoringu środowiska oraz działań kontrolnych,
  - Oszczędzanie energii i promowanie odnawialnych źródeł energii,
  - Fundusz dla Organizacji Pozarządowych,
  - Lokalne i regionalne inicjatywy na rzecz zmniejszenia nierówności i promowania spójności społecznej,
  - Poprawa i lepsze dostosowanie ochrony zdrowia do trendów demografii,
  - Konserwacja i rewitalizacja dziedzictwa kulturowego i naturalnego,
  - Promocja różnorodności w kulturze i sztuce w ramach europejskiego dziedzictwa kulturowego (program partnerski).
- *Norweski Mechanizm Finansowy* w 100% pokrywany z budżetu norweskiego, obejmujący następujące programy:

- Wsparcie rozwoju i szerokiego stosowania technologii CCS w Polsce,
  - Globalny fundusz na rzecz godnej pracy i dialogu trójstronnego,
  - Norwesko-Polska Współpraca Badawcza (program partnerski),
  - Norwesko-Polski Program Stypendialny (program partnerski),
  - Poprawa i lepsze dostosowanie ochrony zdrowia do trendów demograficzno-epidemiologicznych,
  - Ograniczanie społecznych nierówności w zdrowiu (program partnerski),
  - Przeciwdziałanie przemocy w rodzinie i przemocy ze względu na płeć,
  - Współpraca w obszarze Schengen oraz walka z przestępczością transgraniczną i zorganizowaną, w tym przeciwdziałanie handlowi ludźmi oraz migracjom grup przestępczych,
  - Budowanie potencjału instytucjonalnego i współpraca w obszarze wymiaru sprawiedliwości/ Poprawa skuteczności wymiaru sprawiedliwości,
  - Wsparcie Służby Więziennej, w tym sankcji poza więziennych.
- *Szwajcarski Instrument Finansowy*

Szwajcarsko-Polski Program Współpracy, czyli tzw. Fundusz Szwajcarski, jest formą bezzwrotnej pomocy zagranicznej przyznanej przez Szwajcarię Polsce i 9 innym państwom członkowskim Unii Europejskiej, które przystąpiły do niej 1 maja 2004r. Fundusze szwajcarskie mają na celu zmniejszanie różnic społeczno-gospodarczych istniejących pomiędzy Polską a wyżej rozwiniętymi państwami UE oraz różnic na terytorium Polski - pomiędzy ośrodkami miejskimi a regionami słabo rozwiniętymi pod względem strukturalnym.

Fundusze Szwajcarskie przewidują wsparcie dla instytucji sektora publicznego i prywatnego oraz organizacji pozarządowych. Program zakłada, iż co najmniej 40 proc. środków zostanie rozdysponowanych w czterech województwach ściany południowo-wschodniej: lubelskim, małopolskim, podkarpackim i świętokrzyskim.

W ramach Programu wspierane są projekty w zakresie:

- bezpieczeństwa, stabilności, wsparcia reform: inicjatywy na rzecz rozwoju regionalnego regionów peryferyjnych i słabo rozwiniętych, zwiększenie ochrony wschodnich granic Unii Europejskiej,
- środowiska i infrastruktury: odbudowa, przebudowa i rozbudowa infrastruktury środowiskowej oraz poprawa stanu środowiska (m.in. zarządzanie odpadami stałymi, systemy energii odnawialnej, poprawa wydajności energetycznej, poprawa publicznych systemów transportowych; bioróżnorodność i ochrona ekosystemów oraz wsparcie transgranicznych inicjatyw środowiskowych,
- sektor prywatny: poprawa środowiska biznesowego i dostępu do kapitału dla małych i średnich przedsiębiorstw (MŚP), rozwój sektora prywatnego i promocja eksportu MŚP,

- rozwój społeczny i zasobów ludzkich: ochrona zdrowia (m.in. profilaktyka i kampanie promocyjne zdrowia oraz poprawa opieki społecznej) badania i rozwój (m.in. Fundusz Stypendialny, projekty badawcze).

Fundusze Szwajcarskie wspierają partnerstwa podmiotów polskich i szwajcarskich. Współpraca może polegać na wymianie doświadczeń, know-how, rozwiązań technologicznych, najlepszych praktyk we wszystkich obszarach programu. Nawiązywanie partnerstwa w ramach projektów finansowanych ze środków Szwajcarsko-Polskiego Programu Współpracy nie jest obowiązkowe.

#### IV. Środki z sektora prywatnego (np. w ramach projektów partnerstwa publiczno-prywatnego).

Alternatywę finansową dla ograniczonych możliwości inwestycyjnych gminy stanowić może partnerstwo publiczno-prywatne, które pozwala na zaangażowanie środków prywatnych oraz sektora finansów publicznych we wspólne przedsięwzięcia służące rozwojowi gospodarstwu. W prawie polskim ramy prawne PPP wyznaczają dwie ustawy regulujące współpracę podmiotów publicznych i partnerów prywatnych:

- Ustawa z dnia 19 grudnia 2008 r. o partnerstwie publiczno-prywatnym (Dz. U. z 2009 r. nr 19, poz. 100 z późn. zm.), zwana dalej Ustawą o PPP,
- Ustawa z dnia 9 stycznia 2009 r. o koncesji na roboty budowlane lub usługi (Dz. U. z 2009 r. nr 19, poz. 101, nr 157 poz. 1241 z późn. zm.), zwana dalej Ustawą o koncesjach.

Obie wyżej wymienione ustawy w zamierzeniu ustawodawcy mają ułatwić wykonywanie zadań publicznych na zasadzie kooperacji sektorów publicznego i prywatnego w Polsce.

#### V. Strategie i Programy Rządu RP

Zgodnie z dokumentem o nazwie „Plan uporządkowania strategii rozwoju”, który stanowi pierwszy etap prac związanych z przedsięwzięciem podjętym przez rząd, polegającym na uporządkowaniu obowiązujących dokumentów strategicznych, tj. strategii i programów rozwoju, podjęto działania mające na celu doprowadzenie do ograniczenia liczby obowiązujących i opracowywanych dokumentów o charakterze strategicznym. Liczba 42 dokumentów tego typu zostanie zmniejszona do 9 nowych, zintegrowanych strategii rozwoju, realizujących średnio- i długookresową strategię rozwoju kraju. Strategie sektorowe finansowane będą ze środków krajowych, jak również ze środków Unii Europejskiej w ramach nowego okresu programowania 2014-2020.

- *Strategia Innowacyjności i Efektywności Gospodarki. Dynamiczna Polska 2020* w opracowywanym przez ekspertów Ministerstwa Gospodarki dokumencie szczególną uwagę poświęcono wzmacnianiu współpracy oraz tworzeniu warunków sprzyjających przedsiębiorczości, powstawaniu i wdrażaniu innowacji, a także efektywnemu korzystaniu z dostępnych zasobów ludzkich, finansowych, rzeczowych i naturalnych. Jej zakres tematyczny obejmuje takie zagadnienia, jak: stabilne

podstawy makroekonomiczne rozwoju, rynek finansowy, przyjazne środowisko dla przedsiębiorczości, rozwój usług, rozwój sektorów przemysłu i budownictwa, innowacyjność, społeczeństwo informacyjne, eksport i promocję gospodarki. Cel główny strategii to wysoce konkurencyjna gospodarka (innowacyjna i efektywna) oparta na wiedzy i współpracy. Cel główny będzie realizowany poprzez 4 cele szczegółowe: Cel 1. Dostosowanie otoczenia regulacyjnego i finansowego do potrzeb innowacyjnej i efektywnej gospodarki; Cel 2. Stymulowanie innowacyjności poprzez wzrost efektywności wiedzy i pracy; Cel 3. Wzrost efektywności wykorzystania zasobów naturalnych i surowców; Cel 4. Wzrost umiędzynarodowienia polskiej gospodarki (Źródło: [www.mg.gov.pl](http://www.mg.gov.pl)).

- *Strategia Rozwoju Kapitału Ludzkiego 2020 (projekt)* – w opracowywanym przez Ministerstwo Rodziny, Pracy i Polityki Społecznej dokumencie zwrócono uwagę na jednoczesne zwiększenie konkurencyjności i spójności społeczno-ekonomicznej Polski poprzez stworzenie warunków do pełniejszego wykorzystania potencjału kryjącego się w jej obywatelach. Strategia formułuje cele i priorytety oraz wskazuje najważniejsze obszary koncentracji wysiłku rozwojowego w dziedzinie rozwoju kapitału ludzkiego. Strategia odpowiada na jedno z kluczowych wyzwań stawianych przed państwami na całym świecie, czyli załączenie efektywnej polityki społecznej z rozwojem gospodarczym. Głównym celem działań zaplanowanych w Strategii Rozwoju Kapitału Ludzkiego jest rozwijanie kapitału ludzkiego poprzez wydobywanie potencjału osób, tak aby mogły one w pełni uczestniczyć w życiu społecznym, politycznym i ekonomicznym na wszystkich etapach życia. (Źródło: [www.mpips.gov.pl](http://www.mpips.gov.pl)).
- *Strategia Rozwoju Transportu do 2020 roku (z perspektywą do 2030 roku)* – dokument przygotowany przez Ministerstwo Transportu, Budownictwa i Gospodarki Morskiej został przyjęty 22 stycznia 2013 roku. Jego istotą jest przedstawienie kierunków rozwoju transportu w Polsce w zgodności z celami zawartymi w Długookresowej Strategii Rozwoju Kraju (DSRK) i Średniookresowej Strategii Rozwoju Kraju (SRK). Wychodzi naprzeciw takim wyzwaniom współczesności, jak: sprostanie wymogom konkurencyjnej gospodarki światowej, uwzględnienie trendów demograficznych, dążenie do poprawy spójności społecznej, dostosowanie systemu transportowego do malejącej dostępności paliw płynnych na świecie. Odnosi się również do aktualnych trendów wynikających z polityki transportowej Unii Europejskiej. Podstawowym celem krajowej polityki transportowej jest zwiększenie dostępności terytorialnej, poprawa bezpieczeństwa uczestników ruchu i efektywności sektora transportowego przez utworzenie spójnego, zrównoważonego i przyjaznego użytkownikowi systemu transportowego w wymiarze krajowym (lokalnym), europejskim i globalnym. Poprawa dostępności terytorialnej w Polsce wymaga integracji głównych gałęzi transportu (kolejowego, drogowego, morskiego, lotniczego i wodnego śródlądowego) rozumianych jako zintegrowany system transportowy. Zasadniczym zadaniem takiego

systemu jest przezwyciężenie barier geograficznych, aby możliwa była interakcja między obywatelami, przedsiębiorcami, a także między całymi gospodarkami. Jest to również krok w kierunku lepszego wykorzystania potencjału gospodarczego regionów.

Główny cel SRT odnosi się zarówno do utworzenia zintegrowanego systemu transportowego przez inwestycje w infrastrukturę transportową, jak i wykreowania sprzyjających warunków dla sprawnego funkcjonowania rynków transportowych oraz rozwoju efektywnych systemów przewozowych. Realizacja głównego celu transportowego w perspektywie 2020 r. i dalszej wiąże się z realizacją pięciu celów szczegółowych, właściwych dla każdej z gałęzi transportu. Chodzi o stworzenie nowoczesnej i spójnej sieci infrastruktury transportowej, poprawę sposobu organizacji i zarządzania systemem transportowym, poprawę bezpieczeństwa użytkowników ruchu oraz przewożonych towarów, ograniczanie negatywnego wpływu transportu na środowisko, zbudowanie racjonalnego modelu finansowania inwestycji infrastrukturalnych. (Źródło: [www.transport.gov.pl](http://www.transport.gov.pl)).

- *Strategia „Bezpieczeństwo Energetyczne i Środowisko”. Perspektywa 2020 r.* – dokument opracowany przez Ministerstwo Gospodarki (przyjęto aktualizację projektu 19 maja 2011 r.) obejmuje dwa niezwykle istotne z punktu widzenia funkcjonowania państwa obszary. Podstawową rolą strategii jest zintegrowanie polityki środowiskowej z polityką energetyczną tam, gdzie aspekty te przenikają się w dostrzegalny sposób, a także wytyczenie kierunków, w jakich powinna rozwijać się branża energetyczna oraz wskazanie priorytetów w ochronie środowiska. Celem głównym strategii jest „zapewnienie wysokiej jakości życia obecnych i przyszłych pokoleń z uwzględnieniem ochrony środowiska oraz stworzenie warunków do zrównoważonego rozwoju nowoczesnego sektora energetycznego, zdolnego zapewnić Polsce bezpieczeństwo energetyczne oraz konkurencyjną i efektywną energetycznie gospodarkę. Cel główny realizowany będzie poprzez następujące cele rozwojowe i kierunki interwencji: Cel 1. Zrównoważone gospodarowanie zasobami środowiska; Cel 2. Zapewnienie gospodarce krajowej bezpiecznego i konkurencyjnego zaopatrzenia w energię; Cel 3. Poprawa stanu środowiska (Źródło: [www.mg.gov.pl](http://www.mg.gov.pl)).
- *Strategia Sprawne Państwo 2020* – dokument przygotowywany przez Ministerstwo Spraw Wewnętrznych i Administracji określający cele i kierunki działań, jakie należy podjąć, aby podnieść sprawność i efektywność państwa do 2020 roku. Strategia zakłada między innymi racjonalne wykorzystanie środków publicznych, porządkowanie struktur organizacyjnych, skuteczne zarządzanie i koordynację zwłaszcza w takich obszarach, jak: finanse, zarządzanie kryzysowe i ochrona ludności, tworzenie przyjaznego dla obywateli i przedsiębiorców prawa. Zakłada również wdrożenie rozwiązań przyczyniających się do wzrostu konkurencyjności polskiej jurysdykcji, likwidację barier administracyjnych, wzrost aktywności obywatela w procesach rządzenia i debacie publicznej oraz szerokie wykorzystywanie



nowoczesnych technologii informatyczno-komunikacyjnych. Głównym celem strategii jest zwiększenie skuteczności i efektywności państwa otwartego na współpracę z obywatelami. Jego realizację umożliwią następujące działania:

- wprowadzenie zasad otwartego rządu (chodzi o zwiększenie zdolności administracji do angażowania obywateli w proces rządzenia i konsultacji oraz rozwijania dialogu i współpracy między urzędem a obywatelem, a także większą dostępność do zasobów sektora publicznego),
- zwiększenie sprawności instytucjonalnej państwa przez m.in. uporządkowanie kompetencji organów administracji publicznej, obniżenie udziału kosztów obsługi urzędu w kosztach ogółem (chodzi o optymalne wykorzystanie sprzętu, ludzi i zasobów finansowych); zwiększenie sprawności państwa dzięki podniesieniu jakości i dostępności świadczonych usług przez urzędy administracji publicznej oraz usprawnienie funkcjonowania samorządu terytorialnego,
- zapewnienie sprawnego zarządzania oraz koordynacji obszarów istotnych dla rozwoju kraju i podniesienie prestiżu państwa na arenie międzynarodowej – chodzi o realizowanie zadań w takich obszarach, jak: zarządzanie finansami i rozwojem kraju oraz koordynacja prowadzenia spraw międzynarodowych,
- upraszczanie procedur administracyjnych i likwidacja barier administracyjnych – chodzi o skracanie czasu koniecznego do otrzymania odpowiednich pozwoleń i usprawnienie tworzenia regulacji prawnych, a także tworzenie przyjaznego dla obywateli i przedsiębiorców prawa na podstawie rzetelnych analiz ekonomiczno-prawnych i wyników konsultacji społecznych,
- efektywne świadczenie usług publicznych (chodzi o zwiększenie dostępności świadczenia usług publicznych, w tym rejestrów centralnych, wprowadzenie standaryzacji i nowoczesnego zarządzania usługami publicznymi; będą też podejmowane działania służące podniesieniu efektywności systemu ochrony zdrowia, udostępniania informacji prawnej czy konsularnych, ochrony praw konsumenta; to także konieczność utworzenia zintegrowanej platformy informatycznej o usługach publicznych),
- zreformowanie wymiaru sprawiedliwości i usprawnienie funkcjonowania prokuratury (chodzi o przedsięwzięcia zmierzające do zwiększenia efektywności egzekucji orzeczeń sądowych, ochrony pokrzywdzonych, a także wykorzystania nowoczesnych technologii informacyjno-komunikacyjnych w relacjach między sądami oraz sądami i obywatelami),
- zapewnienie wysokiego poziomu bezpieczeństwa i porządku publicznego (nacisk zostanie położony na poprawę sprawności funkcjonowania, wizerunku i zaufania do służb i instytucji; realizowane będą zadania służące rozwojowi partnerstwa z jednostkami samorządu terytorialnego, organizacjami społecznymi i pozarządowymi, a także sektorem prywatnym w obszarze bezpieczeństwa publicznego; będą podejmowane przedsięwzięcia

usprawniające zarządzanie kryzysowe i ochronę ludności, a także funkcjonowanie państwowego ratownictwa medycznego.

- (Źródło: [www.mac.gov.pl](http://www.mac.gov.pl)).
- *Strategia Rozwoju Kapitału Społecznego 2020*– dokument opracowywany przez Ministerstwo Kultury i Dziedzictwa Narodowego przyjęto 26 marca 2013 r. Uchwałą Rady Ministrów. Działania w nim wskazane mają wspierać zaangażowanie obywatelskie, zachęcać do współpracy oraz wzmacniać kreatywność Polaków, gdyż „wzmacnianie kapitału społecznego jest projektem cywilizacyjnym, od którego powodzenia zależy jakość życia Polaków i rozwój gospodarczy kraju”. Strategia jest dokumentem wielowymiarowym, zakładającym skoordynowaną interwencję publiczną w obszarach dotychczas niedocenianych lub niewystarczająco akcentowanych w dokumentach horyzontalnych. Cztery cele szczegółowe *Strategii Rozwoju Kapitału Społecznego 2020* obejmują:
  - wspieranie budowy postaw kooperacji, kreatywności i komunikacji poprzez nowe metody i zmiany w systemie edukacji, zarówno formalnej, jak i poza formalnej,
  - wzmacnianie dialogu obywatelskiego oraz rozwój instrumentów ekonomii społecznej,
  - polepszanie dostępności do wysokiej jakości programów mediów publicznych, a także zasobów kultury,
  - wzmacnianie sektora kultury i przemysłów kreatywnych, w tym działań na rzecz szkolnictwa artystycznego, nowoczesnych instytucji kultury oraz promocji polskiej kultury za granicą (Źródło: [www.mkidn.gov.pl](http://www.mkidn.gov.pl)).
- *Krajowa Strategia Rozwoju Regionalnego 2010-2020. Regiony, miasta, obszary wiejskie*– dokument opracowany przez Ministerstwo Rozwoju Regionalnego i wdrożony do realizacji Uchwałą Rady Ministrów z dnia 13 lipca 2010r. Wprowadza szereg modyfikacji sposobu planowania i prowadzenia polityki regionalnej w Polsce, a wraz z nimi różnych polityk publicznych mających największy wpływ na osiągnięcie celów określonych w stosunku do terytoriów. Polityka regionalna jest w nim rozumiana szerzej niż dotychczas – jako interwencja publiczna realizująca cele rozwojowe kraju przez działania ukierunkowane terytorialnie, których głównym poziomem planowania i realizacji pozostaje układ regionalny (Źródło: [www.mrr.gov.pl](http://www.mrr.gov.pl)).
- *Strategia Rozwoju Systemu Bezpieczeństwa Narodowego RP 2022*– dokument opracowywany przez Ministerstwo Obrony Narodowej i przyjęty do realizacji w drodze Uchwały Rady Ministrów z dnia 9 kwietnia 2013 roku, określający warunki funkcjonowania oraz sposoby rozwoju systemu bezpieczeństwa narodowego. Szczególną rolę w tym systemie odgrywają podmioty odpowiedzialne za bezpieczeństwo zewnętrzne (służba dyplomatyczna, Siły Zbrojne RP, służby specjalne) w powiązaniu z podmiotami odpowiedzialnymi za bezpieczeństwo wewnętrzne. Z tego też względu główny obszar zainteresowania Strategii jest ukierunkowany na

bezpieczeństwo zewnętrzne i militarne, a jej zintegrowanie z innymi strategiami rozwojowymi pozwoli na wyłączenie z jej zasadniczego zakresu tematycznego innych dziedzin bezpieczeństwa narodowego, takich jak: bezpieczeństwo ekonomiczne (w tym energetyczne), obywatelskie, społeczne czy ekologiczne (w tym wodne).

Za cel główny SRSBN RP uznano wzmocnienie efektywności i spójności systemu bezpieczeństwa narodowego, rozumianego jako synergia wysiłków poszczególnych organów, instytucji i służb państwowych odpowiedzialnych za bezpieczeństwo państwa do identyfikacji i eliminacji źródeł, przejawów oraz skutków zagrożeń bezpieczeństwa narodowego. Efektywność zostanie osiągnięta poprzez podnoszenie sprawności zasadniczych elementów systemu bezpieczeństwa narodowego. Służyć temu będzie realizacja celu pierwszego- Kształtowanie stabilnego międzynarodowego środowiska bezpieczeństwa w wymiarze regionalnym i globalnym, celu drugiego- Umocnienie zdolności państwa do obrony oraz celu trzeciego -Rozwój odporności na zagrożenia bezpieczeństwa narodowego. Osiągnięcie spójności nastąpi poprzez realizację celu czwartego -Zwiększenie integracji polityk publicznych z polityką bezpieczeństwa i celu piątego -Tworzenie warunków do rozwoju zintegrowanego systemu bezpieczeństwa narodowego (*Źródło: www.wp.mil.pl*).

- *Strategia Zrównoważonego Rozwoju Wsi, Rolnictwa i Rybactwa na lata 2012-2020*– dokument opracowany przez Ministerstwo Rolnictwa i Rozwoju Wsi i przyjęty do realizacji 25 kwietnia 2012 r. Jego celem głównym jest poprawa jakości życia na obszarach wiejskich oraz efektywne wykorzystanie ich zasobów i potencjałów, w tym rolnictwa i rybactwa, dla zrównoważonego rozwoju kraju. Dążenie do osiągnięcia celu głównego będzie realizowane poprzez działania przypisane do pięciu celów szczegółowych:

Cel 1. Wzrost jakości kapitału ludzkiego, społecznego, zatrudnienia, a także przedsiębiorczości na obszarach wiejskich;

Cel 2. Poprawa warunków życia na obszarach wiejskich oraz poprawa ich dostępności przestrzennej;

Cel 3. Bezpieczeństwo żywnościowe;

Cel 4. Wzrost produktywności i konkurencyjności sektora rolno-spożywczego;

Cel 5. Ochrona środowiska i adaptacja do zmian klimatu na obszarach wiejskich.

Działania strategii wychodzą naprzeciw nowym wyzwaniom cywilizacyjnym, w tym m.in. takim jak: starzenie się społeczeństw, zmiany klimatu, wymiana pokoleń, rozwój technologii informacyjnych, mobilność zawodowa i terytorialna oraz wpływ sytuacji demograficznej na świecie na bezpieczeństwo żywnościowe. Działania te zostały zaprojektowane w oparciu o pięć kluczowych zagadnień, tj. kapitał ludzki (1), jakość życia (2), bezpieczeństwo (3), konkurencyjność (4) i środowisko (5)

(*Źródło: www.minrol.gov.pl*).

- *Inne, m.in. Program wsparcia budownictwa socjalnego ze środków Funduszu Dopłat, Program dopłat do oprocentowania kredytów na usuwanie skutków powodzi,*

*Program „Radosna szkoła” realizowany w latach 2009-2014, Program „Cyfrowa szkoła”.*

VI. Inne (np. środki z fundacji zagranicznych, instytucji finansowych i funduszy inwestycyjnych, polskich fundacji i organizacji, od inwestorów lokalnych, krajowych i zagranicznych, z wkładu prywatnego, inne).

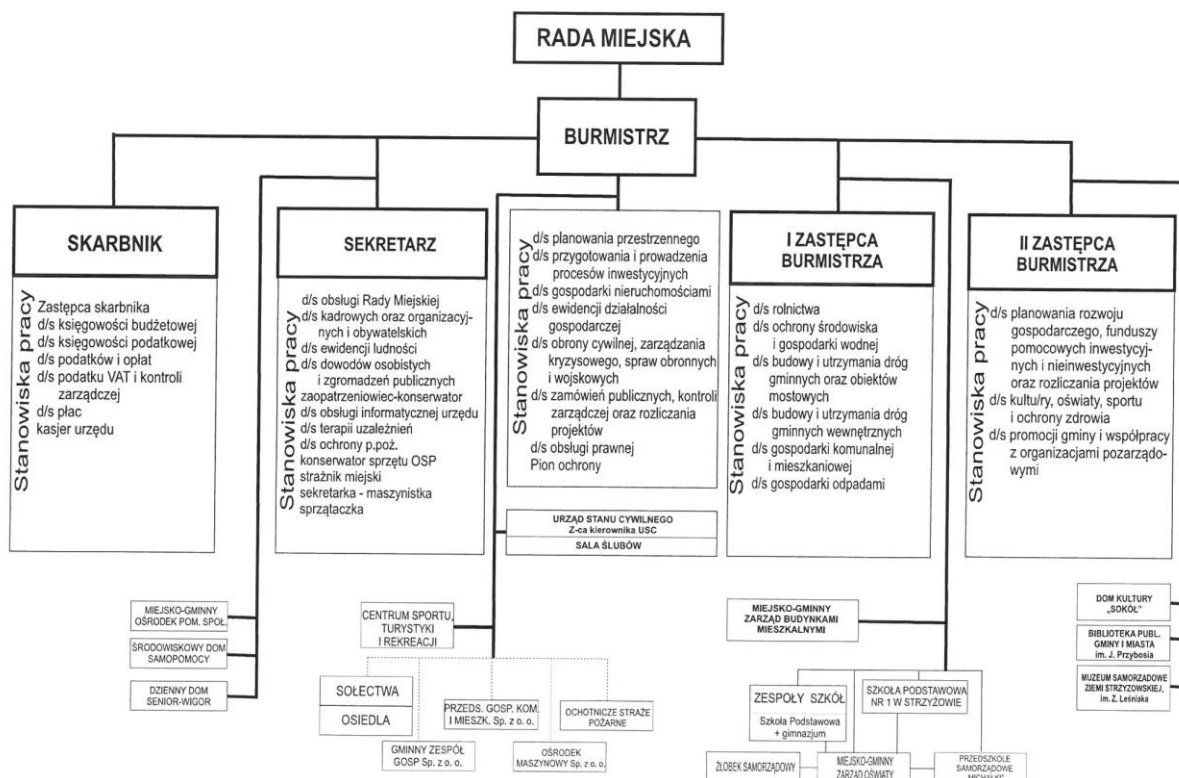
W przypadku projektów, na które można uzyskać dofinansowanie, trzeba pamiętać, że wybierane są one w procedurze konkursowej i z góry należy założyć, że niemożliwe jest uzyskanie pełnej efektywności składanych wniosków. Skorzystanie z możliwości zewnętrznego dofinansowania wymaga dużego, dodatkowego nakładu pracy, a także znacznego nakładu środków finansowych na przygotowanie niezbędnej dokumentacji. Wymaga także aktywnego i przedsiębiorczego podejścia nie tylko ze strony urzędników, ale i kierowników poszczególnych gminnych jednostek organizacyjnych oraz współpracy radnych.

## 8. Wdrażanie, monitorowanie i promocja Strategii

### Wdrażanie Strategii

Instytucją odpowiedzialną za ogólną koordynację i monitorowanie procesu realizacji Strategii jest Urząd Miejski w Strzyżowie. Na rysunku poniżej przedstawiono schemat zarządzania i struktury organizacji gminy Strzyżów.

SCHEMAT ZARZĄDZANIA I STRUKTURY ORGANIZACYJNEJ GMINY STRYŻÓW



Rysunek 27 Schemat zarządzania i struktury organizacyjnej gminy Strzyżów.

Za wdrożenie Strategii odpowiedzialny będzie Burmistrz Strzyżowa oraz przewodniczący wszystkich siedmiu grup roboczych.

### Monitorowanie Strategii

Wdrażanie założeń Strategii Rozwoju Gminy Strzyżów nie może odbywać się bez zorganizowanego systemu zbierania danych o zmianach społeczno-gospodarczych na terenie objętym Strategią. Jego celem jest badanie poziomu osiągnięcia założonych kierunków tak, aby potwierdzić skuteczność wykonanych działań.

Monitorowanie to proces, który ma za zadanie analizowanie stanu zaawansowania wdrażania Strategii i jej zgodności z postawionymi założeniami. Istotą monitoringu jest wyciągnięcie wniosków z wykonanych i niewykonanych celów.

System monitorowania i oceny realizacji Strategii jest ważnym elementem w procesie jej wdrażania. Dane z monitoringu służą do kontroli oceny skuteczności realizowanych działań i umożliwiają bardziej efektywne wydatkowanie środków publicznych. Ponadto system ten może być skutecznym narzędziem wykorzystywanym do ciągłego śledzenia zdarzeń, tendencji i procesów zachodzących w otoczeniu gminy, jak i wewnątrz niej. Zdarzenia te mogą wywierać zarówno pozytywny, jak i negatywny wpływ na osiągnięcie przyjętych celów rozwoju.

Dla zapewnienia rzetelnego i sprawnego monitorowania stopnia realizacji Strategii powołana zostanie grupa monitoringowa złożona z najbardziej aktywnych przedstawicieli grup roboczych powołanych do prac nad tworzeniem dokumentu. Spotkania grupy odbywać się będą w cyklach półrocznych, a sprawozdania dotyczące stopnia realizacji Strategii przedstawiane będą Radzie Miejskiej. Zarządzenie odnośnie do powołania grupy monitoringowej stanowić będzie załącznik nr 2 do Strategii Rozwoju Gminy Strzyżów na lata 2016-2025.

Dla zapewnienia kontroli nad stopniem realizacji poszczególnych celów Strategii stworzono listę wskaźników. Każdy obszar priorytetowy posiada zestaw rekomendowanych wskaźników. Są one użyteczne przede wszystkim w czasie dokonywania monitoringu realizacji Strategii Rozwoju, służą także do badania potrzeb z zakresu aktualizacji zadań.

Poniższa lista wskaźników jest propozycją, która może ulec modyfikacji podczas procesu monitorowania i przeglądu strategicznego.

**Tabela 35 Lista wskaźników przyporządkowanych poszczególnym obszarom priorytetowym.**

<b>Obszar priorytetowy</b>	<b>Wskaźnik</b>
Ekonomia społeczna i NGO	<ul style="list-style-type: none"> <li>• Liczba bezrobotnych biorących udział w programach aktywizacyjnych [os.],</li> <li>• Ilość osób korzystających z punktu informacyjnego [os.],</li> <li>• Ilość osób zatrudnionych w Inkubatorze Przedsiębiorczości [os.],</li> <li>• Powierzchnia Inkubatora Przedsiębiorczości [ha],</li> <li>• Średnie wynagrodzenie w przedsiębiorstwach Inkubatora Przedsiębiorczości [zł],</li> <li>• Liczba rodzin objętych akcją przekazywania nadwyżek żywności [os.],</li> <li>• Ilość zbiórek nadwyżek żywności w skali roku [szt.],</li> <li>• Liczba wyjazdów studyjnych dla przedsiębiorców [szt.],</li> <li>• Ilość osób korzystających z Centrum Integracji Społecznej [os.],</li> <li>• Środki przeznaczone na utrzymanie Gminnego Centrum Integracji Społecznej [zł],</li> <li>• Ilość osób działających z ramach spółdzielni socjalnej [os.],</li> <li>• Liczba szkoleń aktywizacyjnych [szt.],</li> <li>• Ilość tematów szkoleń aktywizacyjnych [szt.],</li> </ul>

- Odsetek bezrobotnych biorących udział w szkoleniach aktywizacyjnych [%],
- Liczba mieszkań chronionych na terenie gminy [szt.],
- Ilość osób mieszkających w Domu Wspólnotowym dla bezdomnych [os.],
- Nakłady ponoszone przez gminę na utrzymanie Domu Wspólnotowego dla bezdomnych [zł],
- Ilość osób zaangażowanych w działalność celowej spółdzielni socjalnej do pomocy osobom starszym [os.],
- Ilość osób znajdujących się pod opieką celowej spółdzielni socjalnej [os.],
- Liczba wolontariuszy do opieki nad osobami starszymi [os.],
- Średni wiek wolontariuszy do opieki nad osobami starszymi [lata],
- Ilość osób zapisanych do klubu seniora [os.],
- Środki przeznaczone na pomoc organizacjom pozarządowym prowadzącym wypożyczalnie sprzętu rehabilitacyjnego [zł],
- Ilość stypendiów ufundowanych dla młodzieży [szt.],
- Środki finansowe przeznaczone na pomoc organizacjom pozarządowym zajmującym się organizacją wolontariatu [zł],
- Liczba przeprowadzonych programów profilaktycznych [szt.],
- Ilość osób działających w Centrum Wolontariatu i NGO [os.],
- Ilość przeprowadzonych kampanii społecznych i imprez dotyczących ochrony środowiska naturalnego [szt.],
- Odsetek osób biorących udział w kampaniach społecznych i imprezach dotyczących ochrony środowiska naturalnego [%],
- Ilość osób korzystających z informatorium Centrum Wolontariatu [os.],
- Liczba spotkań z zakresu Forum Organizacji Pozarządowych [szt.],
- Ilość osób biorących udział w spotkaniach Forum Organizacji Pozarządowych,
- Wydatki ponoszone na kampanię wizerunkową oraz promocję gminy w przeliczeniu na jednego mieszkańca [zł],
- Powierzchnia gminy objęta Planem Zagospodarowania Przestrzennego [ha],
- Ilość osób biorących udział w pracach polegających na opracowaniu kompendium praktycznej wiedzy o Strzyżowie [os.],
- Liczba umów pomiędzy gminą a biurem pośrednictwa nieruchomości [szt.],
- Długość wyremontowanych dróg [km],
- Ilość matek biorących udział w aktywizacji w ramach spółdzielni socjalnych [os.],
- Liczba bezpłatnych zajęć dla matek z dziećmi [szt.],
- Odsetek matek korzystających z bezpłatnych zajęć [%],

	<ul style="list-style-type: none"> <li>• Liczba miejsc w żłobkach [os.],</li> <li>• Odsetek dzieci uczęszczających do żłobka [%],</li> <li>• Liczba zajęć pozaszkolnych [szt.],</li> <li>• Ilość dzieci biorących udział w programie udziału dzieci w sporcie [os.],</li> <li>• Liczba nowo wybudowanych stadionów [szt.],</li> <li>• Liczba nowo wybudowanych placów zabaw [szt.],</li> <li>• Liczba nowo wybudowanych siłowni plenerowych [szt.],</li> <li>• Długość nowo wybudowanych szlaków rekreacyjnych rowerowych i pieszych [km].</li> </ul>
<p>Infrastruktura publiczna</p>	<ul style="list-style-type: none"> <li>• Długość sieci kanalizacyjnej [km],</li> <li>• Liczba czynnych przyłączy sieci kanalizacyjnej [km],</li> <li>• Odsetek mieszkańców gminy korzystających z sieci kanalizacyjnej [%],</li> <li>• Udział ludności korzystającej z sieci kanalizacyjnej w gminie do ludności ogółem [%],</li> <li>• Udział ludności obsługiwanej przez oczyszczalnię ścieków do ludności ogółem [%],</li> <li>• Liczba czynnych przyłączy sieci wodociągowej [szt.],</li> <li>• Ogólna długość sieci wodociągowej na terenie gminy [km],</li> <li>• Odsetek mieszkańców gminy korzystających z sieci wodociągowej [%],</li> <li>• Zużycie wody z sieci wodociągowej przez jednego mieszkańca [m<sup>3</sup>/rok/osoba],</li> <li>• Udział ludności korzystającej z sieci wodociągowej w gminie do ludności ogółem [%],</li> <li>• Długość wybudowanych dróg na terenie gminy [km],</li> <li>• Długość zmodernizowanych/wyremontowanych dróg na terenie gminy [km],</li> <li>• Długość dróg publicznych o nawierzchni utwardzonej na terenie gminy [km],</li> <li>• Wydatki na drogi publiczne na 1 mieszkańca [zł],</li> <li>• Całkowity koszt inwestycji na drogach publicznych w gminie [zł],</li> <li>• Długość wybudowanych chodników [km],</li> <li>• Ilość stadionów poddanych modernizacji [szt.],</li> <li>• Odsetek stadionów poddanych modernizacji [%],</li> <li>• Nakłady poniesione na polepszenie infrastruktury sportowej w gminie [zł],</li> <li>• Ilość nowo wybudowanych boisk [szt.],</li> <li>• Liczba uczniów korzystających z obiektów sportowych na terenie gminy [os.],</li> <li>• Ilość nowo wybudowanych placów zabaw [szt.],</li> <li>• Całkowity koszt inwestycji w zakresie budowy placów zabaw</li> </ul>



	<p>w gminie [zł],</p> <ul style="list-style-type: none"> <li>• Ilość zmodernizowanych placów zabaw [szt.],</li> <li>• Odsetek zmodernizowanych placów zabaw [%],</li> <li>• Ilość utworzonych siłowni plenerowych [szt.],</li> <li>• Całkowity koszt inwestycji z zakresu siłowni plenerowych w gminie [zł],</li> <li>• Ilość nowo wybudowanych ścieżek rowerowych [szt.],</li> <li>• Ilość nowo wybudowanych domów kultury [szt.],</li> <li>• Ilość doposażonych jednostek kultury [szt.],</li> <li>• Ilość nowo wybudowanych żłobków [szt.],</li> <li>• Koszt budowy nowych żłobków [zł],</li> <li>• Liczba dzieci w żłobkach [os.],</li> <li>• Ilość doposażonych placówek edukacyjnych i opiekuńczych [szt.],</li> <li>• Całkowity koszt inwestycji w zakresie doposażenia placówek edukacyjnych i opiekuńczych [zł],</li> <li>• Ilość budynków infrastruktury publicznej wykorzystującej OZE [szt.],</li> <li>• Ilość budynków prywatnych wykorzystujących OZE [szt.],</li> <li>• Roczna produkcja energii z OZE [MW],</li> <li>• Roczny koszt energii wytworzonej przez OZE [zł],</li> <li>• Ilość budynków użyteczności publicznej poddanych modernizacji [szt.],</li> <li>• Wydatki poniesione na modernizację budynków użyteczności publicznej [zł],</li> <li>• Ilość istniejących Regionalnych Instalacji Przetwarzania Odpadów Komunalnych [szt.],</li> <li>• Ilość samochodów pożarniczych posiadanych przez OSP [szt.],</li> <li>• Nakłady skierowane na doposażenie OSP [zł],</li> <li>• Nakłady poniesione na dofinansowanie organizacji pozarządowych na terenie gminy [zł],</li> <li>• Ilość organizacji pozarządowych na terenie gminy otrzymujących dofinansowanie [szt.],</li> <li>• Odsetek organizacji otrzymujących dofinansowanie [%],</li> <li>• Liczba tablic informacyjnych przy drogach do przysiółków i ścieżkach rowerowych [szt.],</li> <li>• Całkowity koszt poniesiony na zakup tablic informacyjnych [zł],</li> <li>• Ilość tablic informacyjnych o atrakcjach miejscowości [szt.],</li> <li>• Powierzchnia terenów inwestycyjnych na terenie gminy [ha],</li> <li>• Ilość targowisk na terenie gminy [szt.],</li> <li>• Liczba miejsc pracy w Inkubatorze Przedsiębiorczości [os.],</li> <li>• Średnia wartość wynagrodzenia w Inkubatorze Przedsiębiorczości [zł].</li> </ul>
Kultura, sport i turystyka	<ul style="list-style-type: none"> <li>• Liczba tablic informacyjnych przy obiektach historycznych [szt.],</li> <li>• Nakłady poniesione na zakup tablic informacyjnych [zł],</li> </ul>

- Liczba kierunkowskazów na terenie miasta Strzyżowa [szt.],
- Liczba tablic informujących o głównych atrakcjach turystycznych gminy [szt.],
- Całkowity koszt zakupu tablic informujących o głównych atrakcjach turystycznych gminy [zł],
- Liczba stacjonarnych punktów informacyjnych na terenie gminy [szt.],
- Ilość tablic interaktywnych na terenie gminy [szt.],
- Nakłady poniesione na zakup tablic interaktywnych [zł],
- Wydatki poniesione na internetowe propagowanie imprez cyklicznych [zł],
- Liczba odsłon strony internetowej kalendarza imprez cyklicznych [liczba wejść],
- Wydatki poniesione na stworzenie elektronicznej bazy ścieżek rowerowych, tras biegowych i spacerowych [zł],
- Liczba odsłon strony internetowej bazy ścieżek rowerowych, tras biegowych i spacerowych [liczba wejść],
- Ilość pobrań aplikacji bazy ścieżek rowerowych, tras biegowych i spacerowych [liczba pobrań],
- Nakłady poniesione na stworzenie folderu bazy ścieżek rowerowych, tras biegowych i spacerowych [zł],
- Liczba folderów bazy ścieżek rowerowych, tras biegowych i spacerowych [szt.],
- Nakłady poniesione na stworzenie elektronicznej bazy gospodarstw agroturystycznych, hoteli i lokali gastronomicznych [zł],
- Liczba gospodarstw agroturystycznych, hoteli i lokali gastronomicznych zawartych w bazie [szt.],
- Nakład informatora bazy gospodarstw agroturystycznych, hoteli i lokali gastronomicznych [szt.],
- Liczba imprez kulturowych na terenie gminy w skali roku [szt.],
- Wydatki na kulturę w przeliczeniu na jednego mieszkańca [zł],
- Liczba produktów posiadających godło „Wykonano w Strzyżowie” [szt.],
- Całkowity dochód ze sprzedaży produktów posiadających godło „Wykonano w Strzyżowie” [zł],
- Liczba targowisk na terenie gminy [szt.],
- Powierzchnia targowisk na terenie gminy [ha],
- Liczba placówek sprzedających produkty lokalne [szt.],
- Obroty placówek sprzedających produkty regionalne [zł],
- Odsetek miejscowości wchodzących w skład sieci miejscowości letniskowych [%],
- Liczba przebudowanych stadionów [szt.],

- Wydatki poniesione na remont i modernizację infrastruktury sportowej w przeliczeniu na jednego mieszkańca [zł],
- Liczba nowo wybudowanych boisk treningowych [szt.],
- Moc oświetleniowa lamp zainstalowanych w pobliżu stadionu [MW],
- Liczba ośrodków sportowo-rekreacyjnych na terenie gminy [szt.],
- Ilość osób korzystających z ośrodków sportowo-rekreacyjnych w skali roku [os.],
- Długość traktu rekreacyjno-sportowego [km],
- Ilość osób korzystających z traktu rekreacyjno-sportowego w skali roku [os.],
- Ilość osób z terenu gminy korzystających z kąpielisk w skali roku [os.],
- Ilość osób spoza terenu gminy korzystających z kąpielisk w skali roku [os.],
- Ilość osób korzystających z Domu Kultury [os.],
- Liczba imprez kulturalnych zorganizowanych przez Dom Kultury w skali roku [szt.],
- Liczba stoisk handlowych na targowiskach [szt.],
- Ilość osób robiących zakupy na targowiskach w skali roku [os.],
- Liczba nowo powstałych obiektów rekreacyjnych [szt.],
- Całkowity koszt modernizacji Tunelu Schronowego [zł],
- Długość szlaku historycznego łączącego obiekty Strzyżów i Stępina [km],
- Liczba turystów z terenu gminy zwiedzających Tunel Schronowy [os.],
- Liczby turystów spoza terenu gminy zwiedzających Tunel Schronowy [os.],
- Dochody budżetu gminy z turystyki na jednego mieszkańca [zł],
- Długość nowo wybudowanych ścieżek rowerowych [km],
- Długość nowo wybudowanych tras biegowych [km],
- Długość nowo wybudowanych tras spacerowych [km],
- Liczba strojów ludowych posiadanych przez jednostki gminne [szt.],
- Liczba zakupionych eksponatów do Muzeum [szt.],
- Całkowity koszt modernizacji eksponatów Muzeum [zł],
- Liczba publikacji o gminie o charakterze naukowym [szt.],
- Nakład publikacji o gminie o charakterze naukowym [szt.],
- Liczba imprez kulturalno-rozrywkowych [szt.],
- Ilość osób biorących udział w imprezach kulturalno-rozrywkowych [os.],
- Nakłady ponoszone na rozwój kadry i infrastruktury towarzyszącej do imprez plenerowych [zł],
- Liczba nowo zakupionych książek do bibliotek w skali roku [szt.],
- Liczba uczniów należących do klubów sportowych [os.],
- Liczba dzieci należących do akademii piłkarskiej i siatkarskiej [os.],

	<ul style="list-style-type: none"> <li>• Nakłady ponoszone na utrzymanie instytucji wspierającej organizacje pozarządowe [zł].</li> </ul>
Oświata	<ul style="list-style-type: none"> <li>• Liczba szkół brana pod uwagę w corocznym rankingu szkół [szt.],</li> <li>• Liczba oddziałów w gimnazjum dwujęzycznym [szt.],</li> <li>• Odsetek uczniów uczęszczających do gimnazjum dwujęzycznego [%],</li> <li>• Liczba szkoleń dla nauczycieli w skali roku [szt.],</li> <li>• Ilość przeszkolonych nauczycieli w skali roku [os.],</li> <li>• Całkowita kwota pozyskana z zewnętrznych źródeł finansowania działań [zł],</li> <li>• Nakłady przekazane z budżetu gminy na dodatki motywacyjne dla nauczycieli [zł],</li> <li>• Ilość wycieczek i zajęć pozalekcyjnych dla uczniów w skali roku [szt.],</li> <li>• Liczba uczniów biorących udział w wycieczkach pozalekcyjnych [os.],</li> <li>• Odsetek uczniów biorących udział w zajęciach pozalekcyjnych [%],</li> <li>• Liczba przeprowadzonych warsztatów dla nauczycieli z zakresu motywowania uczniów [szt.],</li> <li>• Odsetek nauczycieli biorących udział w warsztatach [%],</li> <li>• Liczba przyznanych stypendiów dla uczniów [szt.],</li> <li>• Wysokość nakładów poniesionych na stypendia i nagrody dla najzdolniejszych uczniów [zł],</li> <li>• Wysokość nakładów poniesionych na nagrody dla nauczycieli [zł],</li> <li>• Liczba notatek prasowych z zakresu promocji osiągnięć nauczycieli [szt.],</li> <li>• Liczba przedszkoli istniejących na terenie gminy [szt.],</li> <li>• Odsetek dzieci uczęszczających do przedszkoli [%],</li> <li>• Ilość oddziałów przedszkolnych na terenie gminy [szt.],</li> <li>• Ilość oddziałów integracyjnych na terenie gminy [szt.],</li> <li>• Liczba żłobków na terenie gminy [szt.],</li> <li>• Ilość dzieci uczęszczających do żłobka [os.],</li> <li>• Liczba plakatów, ulotek informacyjnych oraz notatek w gazetach rozpowszechniających informacje o żłobkach [szt.],</li> <li>• Liczba pracowni komputerowych na terenie gminy [szt.],</li> <li>• Ilość uczniów przypadających na jeden komputer [os.],</li> <li>• Liczba pracowni językowych na terenie gminy [szt.],</li> <li>• Nakłady ponoszone przez gminę na zakup pomocy dydaktycznych [zł],</li> <li>• Liczba zatrudnianych logopedów, pedagogów, psychologów, pielęgniarek oraz stomatologów na terenie gminy [os.],</li> <li>• Liczba uczniów objętych dożywianiem, stypendiami socjalnymi oraz dofinansowaniem do podręczników [os.],</li> <li>• Wysokość pomocy materialnej skierowanej do najuboższych mieszkańców gminy [zł],</li> </ul>

	<ul style="list-style-type: none"> <li>• Liczba zmodernizowanych budynków oświatowych [szt.],</li> <li>• Nakłady finansowe przeznaczone na modernizację budynków [zł],</li> <li>• Powierzchnia terenów zielonych poddanych modernizacji [ha],</li> <li>• Liczba nowo powstałych boisk sportowych [szt.],</li> <li>• Liczba obiektów infrastruktury poddanych modernizacji [szt.],</li> <li>• Ilość informacji promocyjnych na temat gminy w mediach [szt.],</li> <li>• Ilość informacji na temat ciekawych wydarzeń [szt.],</li> <li>• Liczba spotkań rodziców z nauczycielami [szt.],</li> <li>• Ilość projektów edukacyjnych i społecznych skierowanych do uczniów w skali roku [szt.],</li> <li>• Ilość spotkań informacyjnych o zagrożeniach dzisiejszego świata z ekspertami [szt.],</li> <li>• Wysokość wydatków na dowóz uczniów w przeliczeniu na jednego mieszkańca [zł],</li> <li>• Liczba przejechanych kilometrów przez autobusy szkolne [km].</li> </ul>
<p>Polityka społeczna</p>	<ul style="list-style-type: none"> <li>• Liczba przedsiębiorstw wpisanych do bazy grup producenckich [szt.],</li> <li>• Liczba gospodarstw wpisanych do bazy gospodarstw agroturystycznych [szt.],</li> <li>• Odsetek uczniów biorących udział w zajęciach pozalekcyjnych [%],</li> <li>• Nakłady finansowe ponoszone na prowadzenie zajęć pozalekcyjnych w przeliczeniu na jednego ucznia [zł],</li> <li>• Liczba zajęć technicznych dla uczniów [szt.],</li> <li>• Liczba miejsc pracy utworzonych w Inkubatorze Przedsiębiorczości [szt.],</li> <li>• Liczba pozyskanych dotacji dzięki pomocy jednostki doradczej [szt.],</li> <li>• Całkowita kwota dotacji pozyskanych dzięki pomocy jednostek doradczych [zł],</li> <li>• Liczba nowo powstałych instytucji ekonomii społecznej [szt.],</li> <li>• Ilość korzystających z ośrodka pobytu dziennego dla osób niepełnosprawnych i starszych [os.],</li> <li>• Liczba zlikwidowanych barier architektonicznych dla osób niepełnosprawnych i starszych [szt.],</li> <li>• Liczba programów badań profilaktycznych [szt.],</li> <li>• Odsetek ludności biorącej udział w programach badań profilaktycznych [%],</li> <li>• Liczba spotkań organizowanych w lokalach udostępnianych bezpłatnie przez gminę [szt.],</li> <li>• Liczba mieszkań chronionych [szt.],</li> <li>• Powierzchnia mieszkań chronionych [m2],</li> <li>• Ilość osób korzystających z poradni dla osób uzależnionych od alkoholu [os.],</li> </ul>

	<ul style="list-style-type: none"> <li>• Ilość osób korzystających z programu pomocy wykluczonym społecznie [os.],</li> <li>• Liczba miejsc w żłobkach [os.],</li> <li>• Liczba programów aktywizacji dla młodych matek [szt.],</li> <li>• Liczba udzielonych informacji na temat możliwości pozyskania środków dla organizacji pozarządowych przez punkt informacyjny [szt.],</li> <li>• Liczba organizacji pozarządowych korzystających z komórki koordynacyjnej dla organizacji pozarządowych [szt.].</li> </ul>
Przedsiębiorczość i ekologia	<ul style="list-style-type: none"> <li>• Liczba zorganizowanych szkoleń i wizyt studyjnych przez gminę [szt.],</li> <li>• Ilość rolników biorących udział w szkoleniach i wizytach studyjnych [os.],</li> <li>• Liczba nowo powstałych grup producenckich [szt.],</li> <li>• Powierzchnia terenów pod inwestycje w Planie Zagospodarowania Przestrzennego [ha],</li> <li>• Ilość miejsc pracy powstałych w Inkubatorze Przedsiębiorczości [etat],</li> <li>• Ilość osób biorących udział w wyjazdach na targi [os.],</li> <li>• Ilość odsłon strony internetowej bazy informacji o potencjalnych terenach inwestycyjnych i dostępnej infrastrukturze [liczba wejść],</li> <li>• Liczba wydrukowanych gazetek zawierających bazę informacji o potencjalnych terenach inwestycyjnych i dostępnej infrastrukturze [szt.],</li> <li>• Powierzchnia targowisk w gminie [m2],</li> <li>• Liczba targowisk w gminie [szt.],</li> <li>• Liczba przedsiębiorców korzystających z programu zwolnień podatkowych [os.],</li> <li>• Ilość osób korzystających z punktu informacyjnego [os.],</li> <li>• Liczba wysłanych e-maili do przedsiębiorców zainteresowanych pozyskaniem funduszy [szt.],</li> <li>• Ilość szkół w gminie [szt.],</li> <li>• Liczba budynków użyteczności publicznej wyposażonych w OZE [szt.],</li> <li>• Moc zainstalowania OZE w budynkach użyteczności publicznej [MW],</li> <li>• Ilość energii wyprodukowanej przez OZE w skali roku [MW],</li> <li>• Całkowita kwota dofinansowania instalacji w budynkach mieszkalnych [zł],</li> <li>• Kwota pozyskanych środków zewnętrznych na terenie gminy [zł],</li> <li>• Liczba gmin wchodzących w skład związku dla wykorzystania złóż wód geotermalnych [szt.],</li> <li>• Długość sieci kanalizacyjnej [km],</li> <li>• Liczba mieszkańców korzystających z sieci kanalizacyjnej [os.],</li> <li>• Liczba przydomowych instalacji wspomaganych fotowoltaiką [szt.],</li> <li>• Całkowita moc zainstalowania instalacji fotowoltaicznych [MW],</li> </ul>

	<ul style="list-style-type: none"> <li>• Liczba nowych źródeł wody na terenie gminy [szt.],</li> <li>• Długość sieci wodociągowej [km],</li> <li>• Ilość osób objętych siecią wodociągową [os.],</li> <li>• Ilość odpadów przetwarzanych przez RIPOK [Mg],</li> <li>• Ilość osób korzystających z ośrodków wypoczynkowych [os.],</li> <li>• Liczba turystów na terenie gminy [os.].</li> </ul>
<p>Rolnictwo i rozwój wsi</p>	<ul style="list-style-type: none"> <li>• Powierzchnia placu sprzedaży bezpośredniej [m2],</li> <li>• Liczba odsłon strony internetowej bazy informacji o rzemieślnikach [szt.],</li> <li>• Liczba targów i imprez tematycznych w skali roku [szt.],</li> <li>• Ilość uczestników targów i imprez tematycznych w skali roku [os.],</li> <li>• Liczba odsłon strony internetowej bazy gospodarstw agroturystycznych [szt.],</li> <li>• Ilość gospodarstw agroturystycznych reklamujących się w bazie gospodarstw agroturystycznych [szt.],</li> <li>• Liczba uczestników spotkań promujących zdrową żywność wśród młodzieży [os.],</li> <li>• Ilość spotkań promujących zdrową żywność [szt.],</li> <li>• Liczba degustacji produktów lokalnych w skali roku [szt.],</li> <li>• Wartość pozyskanych środków mających na celu pomoc organizacjom pozarządowym [zł],</li> <li>• Liczba spotkań dla rolników z producentami [szt.],</li> <li>• Liczba nieodpłatnego wynajmu sal przez gminę i jednostki jej podległe [szt.].</li> </ul>

### Promocja Strategii

Promocja Strategii, najważniejszego dokumentu programowego samorządu lokalnego, będzie mieć na celu informowanie mieszkańców, instytucji oraz organizacji pozarządowych działających na terenie gminy o kierunkach jej rozwoju.

Za promocję Strategii odpowiedzialny jest Urząd Miejski w Strzyżowie. Promocja odbywa się poprzez:

- Umieszczenie informacji w Biuletynie Informacji Publicznej,
- Umieszczenie informacji na stronie internetowej Urzędu Miejskiego w Strzyżowie.

Planowana jest również kampania informacyjna mająca na celu promowanie Strategii.

## 9. Inwestycje priorytetowe gminy

Władze gminy będą dążyć do zrealizowania wszystkich zadań wymienionych w dokumencie Strategii w okresie jej obowiązywania. Wykaz inwestycji priorytetowych gminy Strzyżów jest integralną częścią systemu wdrażania Strategii. Zawarte są w nim najważniejsze zadania, których realizacja zostanie rozpoczęta w trakcie bieżącej kadencji władz samorządowych. Zadania te wynikają z celów operacyjnych strategii i ich wdrożenie przyczyni się do osiągnięcia określonych wskaźników przyjętych w systemie monitorowania Strategii.

Podczas wyboru zadań inwestycyjnych kierowano się następującymi kryteriami:

- Wpływem realizacji danego zadania na cele Strategii (głównie operacyjne),
- Ważnością zadania dla społeczności lokalnej,
- Efektywnością ekonomiczną zadania (powiązania z wpływem danej inwestycji na rozwój lokalnej gospodarki i rynku pracy),
- Zdolnością gminy do zapewnienia współfinansowania na wybrane do realizacji działania,
- Możliwością współfinansowania inwestycji ze źródeł zewnętrznych.

Na obecnym etapie prac trudno jest przewidzieć poziom i zakres dofinansowania poszczególnych zadań ze źródeł zewnętrznych, dlatego też niniejszy wykaz ma charakter wyłącznie indykatywny. Zakłada się, iż zadania będą dodatkowo zatwierdzone przez Radę Gminy w trybie ustawy o finansach publicznych. Zadania zostały uszeregowane ze względu na ważność.

**Tabela 36 Priorytetowe zadania inwestycyjne zgłoszone do realizacji w ramach Strategii Rozwoju Gminy Strzyżów na lata 2016-2025.**

Lp.	Zadanie
1.	Budowa infrastruktury wodociągowo-kanalizacyjnej
2.	Budowa obwodnicy Strzyżowa (małej i dużej)
3.	Tworzenie miejsc pracy
4.	Przygotowanie terenów pod strefy ekonomiczne i gospodarcze
5.	Opracowanie Planu Zagospodarowania Przestrzennego
6.	Działania w celu zachęcenia przedsiębiorców do budowy/przenoszenia swoich siedzib na teren gminy Strzyżów
7.	Budowa, modernizacja i rozbudowa dróg gminnych wraz z chodnikami i oświetleniem
8.	Aktywizacja społeczna i zawodowa
9.	Utworzenie Regionalnej Instalacji Przetwarzania Odpadów Komunalnych



10.	Utworzenie targowiska
11.	Budowa i modernizacja infrastruktury sportowej i rekreacyjnej
12.	Budowa i modernizacja infrastruktury żłobkowej i przedszkolnej
13.	Unowocześnianie i modernizacja infrastruktury oświatowej
14.	Wspieranie organizacji pozarządowych, utworzenie Inkubatora Przedsiębiorczości, Centrum Wolontariatu
15.	Budowa i rozbudowa instalacji OZE na terenie gminy
16.	Zagospodarowanie terenu Ośrodka Łętownia
17.	Budowa Domu Kultury w Strzyżowie
18.	Utworzenie Centrum Integracji Społecznej
19.	Poszerzenie oferty pomocowej dla osób uzależnionych, rodzin dysfunkcyjnych, ofiar przemocy domowej, bezdomnych
20.	Tworzenie i rozwój podmiotów ekonomii społecznej
21.	Utworzenie grup producenckich/spółek rolno-spożywczych
22.	Zwiększenie ilości imprez cyklicznych w gminie
23.	Promocja produktów lokalnych
24.	Oznakowanie atrakcji turystycznych, szlaków
25.	Budowa kąpieliska otwartego
26.	Rozszerzanie współpracy międzynarodowej

Władze gminy zamierzają szczególnie nacisk położyć na wsparcie sportu, dlatego planowane jest utworzenie Akademii Piłkarskiej i Akademii Siatkarskiej.

Aby zrealizować cele przyjęte w Strategii ważna jest również promocja samej gminy, aby stale wzrastał jej kapitał gospodarczy i społeczny, dlatego też władze gminy szczególnie nacisk kładą na jej promocję, realizując kampanię pod hasłem „Strzyżów dobry wybór”.

Szczegółowy harmonogram zadań przygotowano w postaci Zarządzenia, aby można było elastycznie dopasowywać do zmiennych warunków wynikających z dostępności źródeł finansowania. Stanowi on załącznik numer 1 do Strategii.

## Spis rysunków

Rysunek 1 Mapa gminy Strzyżów.....	7
Rysunek 2 Hydrografia powiatu strzyżowskiego.....	9
Rysunek 3 Liczba mieszkańców gminy Strzyżów w latach 2005-2014.....	11
Rysunek 4 Struktura ludności wg grup ekonomicznych w latach 2005-2014 na terenie gminy Strzyżów. ....	12
Rysunek 5 Zestawienie ilości migracji zewnętrznych i wewnętrznych na terenie gminy Strzyżów w latach 2005-2014. ....	14
Rysunek 6 Ilości osób bezrobotnych na terenie gminy Strzyżów w latach 2005-2014. ....	15
Rysunek 7 Sieć dróg na terenie powiatu strzyżowskiego. ....	27
Rysunek 8 Ilość podmiotów gospodarczych na terenie gminy Strzyżów w latach 2005-2014.....	31
Rysunek 9 Ilość przedsiębiorstw z poszczególnych sekcji PKD na terenie gminy Strzyżów w roku 2014. ....	33
Rysunek 10 Dochody budżetu gminy Strzyżów ogółem w zestawieniu z dochodami własnymi w latach 2013-2014.....	49
Rysunek 11 Struktura wiekowa ankietowanych. ....	51
Rysunek 12 Struktura płci ankietowanych. ....	51
Rysunek 13 Struktura wykształcenia ankietowanych. ....	51
Rysunek 14 Struktura osób wypełniających ankietę.....	52
Rysunek 15 Wykres poziomy zadowolenia w poszczególnych grupach wiekowych.....	53
Rysunek 16 Wykres poziomy zadowolenia ze względu na płeć.....	53
Rysunek 17 Wykres poziomy zadowolenia ze względu na wiek.....	54
Rysunek 18 Wykres poziomy zadowolenia ze względu na status. ....	54
Rysunek 19 Wykres poziomy zainteresowania ze względu na wiek.....	55
Rysunek 20 Wykres poziomy zainteresowania w podziale na płeć. ....	55
Rysunek 21 Wykres poziomy zainteresowania w zależności od wykształcenia. ....	56
Rysunek 22 Wykres poziomy zainteresowania ze względu na status. ....	56
Rysunek 23 Wykres zależności priorytetowych obszarów od wieku. ....	57
Rysunek 24 Wykres priorytetowych obszarów w podziale na płeć. ....	58
Rysunek 25 Wykres zależności priorytetowych obszarów ze względu na wykształcenie. ....	58
Rysunek 26 Wykres zależności priorytetowych obszarów od statusu.....	59
Rysunek 27 Schemat zarządzania i struktury organizacyjnej gminy Strzyżów.....	117

## Spis tabel

Tabela 1 Liczba mieszkańców gminy Strzyżów w latach 2005-2014.....	10
Tabela 2 Ilości osób w wieku przedprodukcyjnym, produkcyjnym i poprodukcyjnym na terenie gminy Strzyżów w latach 2005-2014. ....	12
Tabela 3 Wartości wskaźnika przyrostu naturalnego w latach 2005-2014 na terenie gminy Strzyżów. ....	13
Tabela 4 Wysokość stopy bezrobocia na terenie gminy Strzyżów w latach 2005-2014.....	15
Tabela 5 Liczba uczniów na poszczególnych stopniach kształcenia na terenie gminy Strzyżów w latach 2010-2014. ....	17
Tabela 6 Świadczenie pomocy społecznej i rodzinnej na terenie gminy Strzyżów w latach 2010-2014. ....	18
Tabela 7 Zakłady opieki zdrowotnej oraz apteki na terenie gminy Strzyżów. ....	19
Tabela 8 Sieć dróg wojewódzkich przebiegających przez gminę Strzyżów.....	27
Tabela 9 Sieć dróg powiatowych przebiegających przez gminę Strzyżów.....	27
Tabela 10 Liczba odbiorców i zużycie gazu na terenie gminy Strzyżów w latach 2005-2013..	28
Tabela 11 Sieć wodociągowa gminy Strzyżów. ....	29
Tabela 12 Sieć kanalizacyjna gminy Strzyżów. ....	30
Tabela 13 Ilość podmiotów gospodarczych na terenie gminy Strzyżów z podziałem na sekcje PKD. ....	31
Tabela 14 Ilość przedsiębiorstw według wielkości na terenie gminy Strzyżów w latach 2005-2014.....	33
Tabela 15 Liczba zarejestrowanych gospodarstw rolnych.....	44
Tabela 16 Wielkość pogłowia bydła. ....	44
Tabela 17 Wielkość pogłowia świń.....	45
Tabela 18 Wielkość pogłowia owiec. ....	45
Tabela 19 Wielkość pogłowia kóz. ....	45
Tabela 20 Zestawienie budżetu gminy Strzyżów w latach 2013-2014 w złotych.....	46
Tabela 21 Analiza SWOT dla obszaru priorytetowego Ekonomia społeczna i NGO. ....	63
Tabela 22 Analiza SWOT dla obszaru priorytetowego Infrastruktura publiczna. ....	66
Tabela 23 Analiza SWOT dla obszaru priorytetowego Kultura, sport i turystyka.....	67
Tabela 24 Analiza SWOT dla obszaru priorytetowego Polityka społeczna. ....	69
Tabela 25 Analiza SWOT dla obszaru priorytetowego Przedsiębiorczość i ekologia.....	71
Tabela 26 Analiza SWOT dla obszaru priorytetowego Oświata.....	74
Tabela 27 Analiza SWOT dla obszaru priorytetowego Rolnictwo i rozwój wsi.....	76
Tabela 28 Cele główne, szczegółowe działania i zadania priorytetu inwestycyjnego Ekonomia społeczna i NGO. ....	81
Tabela 29 Cele główne, szczegółowe działania i zadania priorytetu inwestycyjnego Infrastruktura publiczna. ....	84
Tabela 30 Cele główne, szczegółowe działania i zadania priorytetu inwestycyjnego Kultura, sport, turystyka. ....	86
Tabela 31 Cele główne, szczegółowe działania i zadania priorytetu inwestycyjnego Oświata. ....	90
Tabela 32 Cele główne, szczegółowe działania i zadania priorytetu inwestycyjnego Polityka społeczna.....	94
Tabela 33 Cele główne, szczegółowe działania i zadania priorytetu inwestycyjnego Przedsiębiorczość i ekologia.....	96

Tabela 34 Cele główne, szczegółowe działania i zadania priorytetu inwestycyjnego Rolnictwo i rozwój wsi.....	98
Tabela 35 Lista wskaźników przyporządkowanych poszczególnym obszarom priorytetowym. .....	118
Tabela 36 Priorytetowe zadania inwestycyjne zgłoszone do realizacji w ramach Strategii Rozwoju Gminy Strzyżów na lata 2016-2025.....	128

---

Oddajemy w Państwa ręce Strategię Rozwoju Gminy Strzyżów na lata 2016-2025, dokument niezwykle istotny z punktu widzenia rozwoju gminy, ale także umożliwiający pozyskiwanie środków zewnętrznych na realizację priorytetowych zadań, ukierunkowanych na osiągnięcie założonych celów.

Szczególne podziękowania za współpracę składamy Radnym Rady Miejskiej w Strzyżowie kadencji 2014-2018, którzy aktywnie uczestniczyli w pracach nad Strategią w powołanych grupach roboczych, przedsiębiorcom, rolnikom, mieszkańcom Strzyżowa, a także przedstawicielom organizacji społecznych i instytucji publicznych, pracownikom Urzędu Miejskiego w Strzyżowie.

*Mariusz Kawa*



Burmistrz Strzyżowa

*Wioletta Drozd*



Przewodnicząca Rady Miejskiej