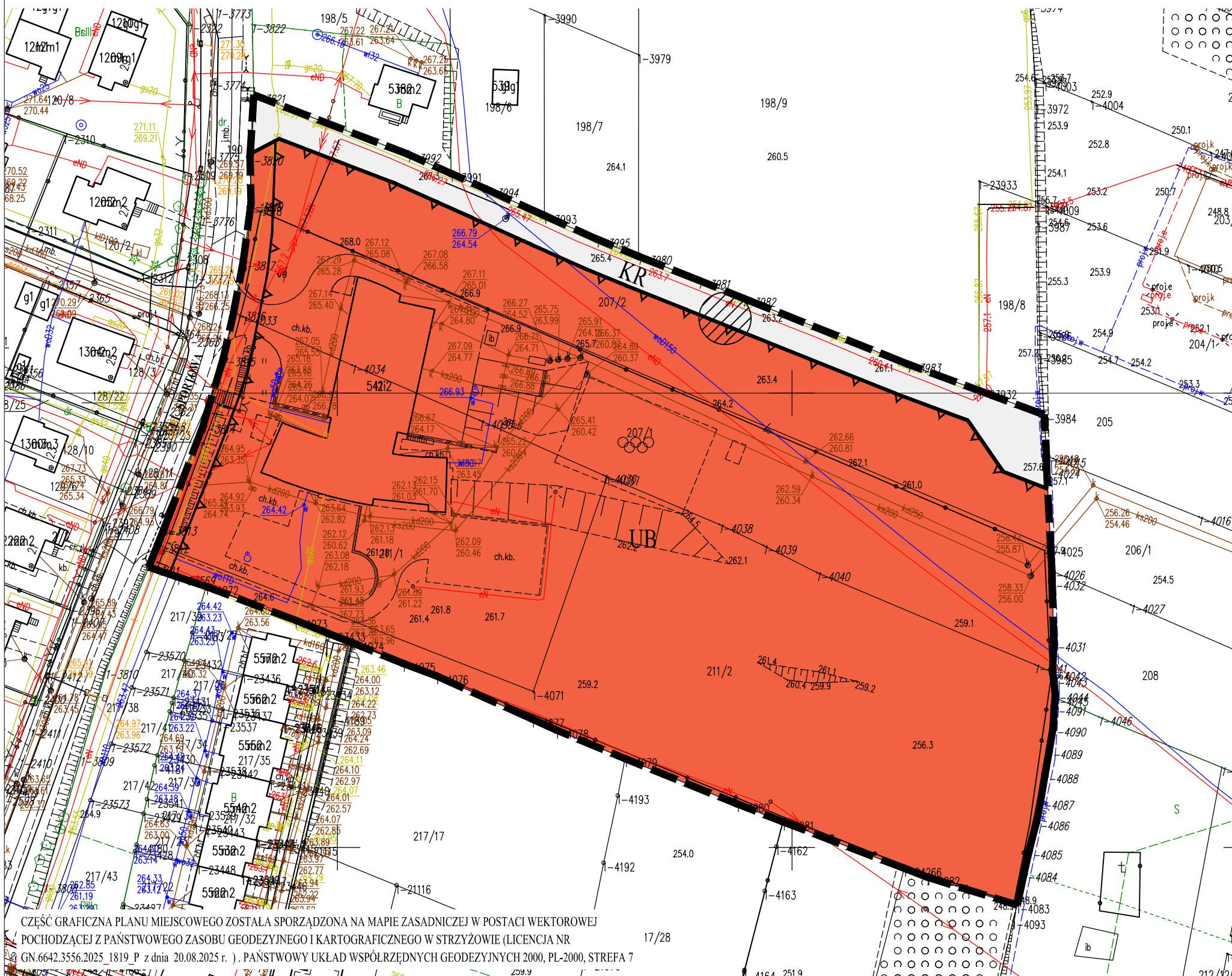
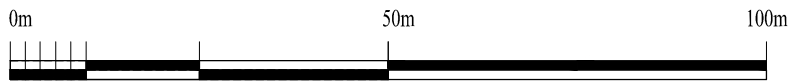


MIEJSCOWY PLAN ZAGOSPODAROWANIA PRZESTRZENNEGO TERENU PRZY UL. SPORTOWEJ W MIEŚCIE STRYŻÓW

CZEŚĆ GRAFICZNA PLANU MIEJSCOWEGO - SKALA 1:1000



**ZAŁĄCZNIK NR 1
DO UCHWAŁY NR/...../2026
RADY MIEJSKIEJ W STRYŻÓWIE
Z DNIA 2026 r.**

LEGENDA

OZNACZENIA OBOWIĄZUJĄCE:

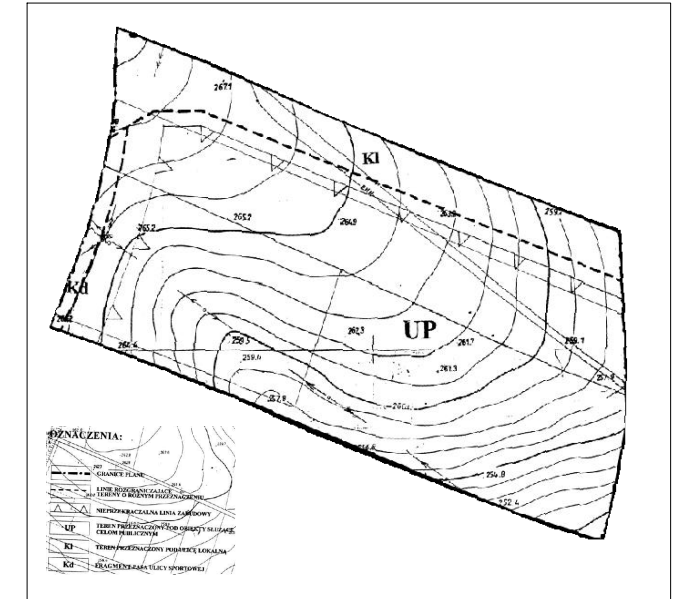
	GRANICA OBSZARU OBJĘTEGO PLANEM
	LINIA ROZGRANICZAJĄCA TERENY O RÓŻNYM PRZEZNACZENIU LUB RÓŻNYCH ZASADACH ZAGOSPODAROWANIA
	NIEPRZEKACZALNA LINIA ZABUDOWY DLA KONDYGNACJI NADZIEMNYCH I PODZIEMNYCH
	UB TEREN USŁUG BEZPIECZEŃSTWA I PORZĄDKU PUBLICZNEGO
	KR TEREN KOMUNIKACJI DROGOWEJ WEWNĘTRZNEJ
	STREFA OCHRONY KONSERWATORSKIEJ STANOWISKA ARCHEOLOGICZNEGO NR 12 W MIEJSCOWOŚCI STRYŻÓW (AZP 107-074/15)

OZNACZENIA INFORMACYJNE:


	NAZWY ISTNIEJĄCYCH ULIC
--	-------------------------

* CAŁY OBSZAR MPZP POŁOŻONY JEST W KRAJOBRAZIE O KODZIE: 18-513.63-51 wyznaczony w Audycie krajobrazowym woj. podkarpackiego przyjętym Uchwałą Nr XIII/218/25 Sejmiku Województwa Podkarpackiego z dnia 31 marca 2025 r.

Wyrys z miejscowego planu zagospodarowania przestrzennego Nr 5/4/99 uchwalony uchwałą Rady Miejskiej w Stryżowie nr XVII/132/2000 z dnia 27 stycznia 2000 r.



FRAGMENT Studium uwarunkowań i kierunków zagospodarowania przestrzennego miasta i gminy Stryżów (uchwała nr XXXVI/291/01 z późn. zm.)



CZEŚĆ GRAFICZNA PLANU MIEJSCOWEGO ZOSTAŁA SPORZĄDZONA NA MAPIE ZASADNICZEJ W POSTACI WEKTOROWEJ POCHODZĄCEJ Z PAŃSTWOWEGO ZASOBU GEODEZYJNEGO I KARTOGRAFICZNEGO W STRYŻÓWIE (LICENCJA NR GN.6642.3556.2025_1819_P z dnia 20.08.2025 r.). PAŃSTWOWY UKŁAD WSPÓRZĘDNYCH GEODEZYJNYCH 2000, PL-2000, STREFA 7